



**СТРАТЕГИЯ
СОЦИАЛЬНО-ЭКОНОМИЧЕСКОГО
РАЗВИТИЯ МУНИЦИПАЛЬНОГО РАЙОНА
«КАЯКЕНТСКИЙ РАЙОН»
до 2025 года**

с. Новокаякент 2011 год.

СОДЕРЖАНИЕ

ПАСПОРТ СТРАТЕГИИ

социально-экономического развития МР «Каякентский район» до 2025 года

Раздел 1:	Презентация муниципального района «Каякентский район» и демонстрация его основных показателей	
1.1.	Особенности географического расположения территории	4
1.2.	Ресурсно-сырьевой потенциал	5
1.3.	Кадровый потенциал	9
1.4.	Демографическая ситуация и оценка социальной сферы	10
1.5.	Экономическое развитие и анализ деловой активности	12
1.6.	Структура доходов бюджета	14
1.7.	Инвестиционная активность и проекты на стадии реализации	15
1.8.	Итоговые выводы по разделу	17
Раздел 2:	Состояние инфраструктуры	
2.1.	Транспортная инфраструктура	18
2.2.	Связь и телекоммуникации	19
2.3.	Инженерная инфраструктура	19
2.4.	Архитектура и строительство. Функциональное зонирование территории	22
2.5.	Финансовая инфраструктура	24
2.6.	Итоговые выводы по разделу	25
Раздел 3:	Стратегический план социально-экономического развития района	
3.1.	Стратегические цели и задачи социально-экономического развития района	26
3.2.	Перспективные стратегические инвестиционные проекты МР	36
3.3.	Мероприятия по развитию инфраструктуры	39
3.4.	Целевые индикаторы реализации стратегии	39
3.5.	Итоговые выводы по разделу	50
Раздел 4:	Программа инвестиционных проектов МР «Каякентский район»	
4.1.	В электроснабжении	51
4.2.	В газоснабжении	54
4.3.	В водоснабжении	55
4.4.	В водоотведении	56
4.5.	В сфере образования	57
4.6.	В сфере культуры	58
4.7.	В сфере здравоохранения	59
4.8.	В сфере физической культуры и спорта	60
4.9.	В сфере административного строительства	61
4.10.	В системе автодорожной сети	61
4.11.	В сфере переработки и утилизации ТБО	62
4.12.	Источники инвестиций	62
4.13.	Итоговые выводы по разделу	63
Раздел 5:	Сценарий и этапы развития МР «Каякентский район» до 2025 года	
5.1.	Оценка сценариев развития муниципального района	64
5.2.	Инерционный сценарий развития МР «Каякентский район»	66
5.3.	Базовый сценарий развития МР «Каякентский район»	67
5.4.	Оптимистический сценарий развития МР «Каякентский район»	68
5.5.	Итоговые выводы по разделу	69
Раздел 6:	Механизмы реализации Стратегии социально-экономического развития муниципального района «Каякентский район» до 2025 года.	
6.1	Совет по стратегическому развитию муниципального района	70
6.2	Мониторинг реализации стратегии	71

ПАСПОРТ СТРАТЕГИИ
социально-экономического развития МР «Каякентский район» до 2025 г.

Наименование Стратегии	Стратегия социально-экономического развития МР «Каякентский район» до 2025 года
Основание для разработки Стратегии	Решение Собрании депутатов МР «Каякентский район»
Решения о разработке Стратегии	Постановление главы МР «Каякентский район»
Заказчик	Собрание депутатов МР «Каякентский район»
Разработчик Стратегии	Отдел экономики и инвестиций администрация МР «Каякентский район»
Цель Стратегии	<p>Главная цель:</p> <ul style="list-style-type: none"> -улучшение качества жизни, благосостояния населения на основе устойчивого социально-экономического развития МР «Каякентский район», в долгосрочной перспективе увеличение объема базовых отраслей экономики по отношению к 2010 году в 2,4 раза; -эффективное использование природного производственного и рекреационного потенциала района; -обеспечение роста налогового потенциала и повышение уровня обеспеченности доходной базы за счет собственных доходов; -создание условий для качественного развития общественной инфраструктуры
Сроки и этапы реализации Стратегии	2012-2025 годы I-этап 2012-2015 гг.; II-этап 2016-2020 гг.; III-этап 2021-2025 гг.
Ожидаемые результаты	<p>Создание на территории Каякентского района конкурентоспособного и высокорентабельного агропромышленного сектора за счет интенсификации сельского хозяйства с темпом роста объема с/х продукции в 2025 году к уровню 2010 года не менее 178% (1,8 раза);</p> <p>Создание на территории Каякентского района конкурентоспособного и высокорентабельного сектора перерабатывающей промышленности с использованием собственной сырьевой базы с темпом роста объема промышленной продукции в 2025 году к уровню 2010 года не менее 287% (2,9 раза).</p> <p>Создание на территории Каякентского района объектов санаторно-курортного отдыха и туризма с соответствующей инфраструктурой. Использование уникальных возможностей минеральных и грязевых источников</p>
Объемы и источники финансирования	<p>Всего по Стратегии -10220 млн. рублей, в том числе за счет:</p> <ul style="list-style-type: none"> -федерального и республиканского бюджетов-4291,2 млн. руб. -местного бюджета-314 млн. рублей; -внебюджетных источников-5614,8 млн. рублей
Механизмы управления Стратегией	Совет по стратегическому развитию МР «Каякентский район»

Раздел 1: Презентация муниципального района «Каякентский район» и демонстрация его основных показателей

СХЕМА ТЕРРИТОРИАЛЬНОГО ПЛАНИРОВАНИЯ КАЯКЕНТСКОГО РАЙОНА РЕСПУБЛИКИ ДАГЕСТАН ПРОЕКТНЫЙ ПЛАН

- | | |
|------------------------------------|-------------------------------|
| ГРАНИЦЫ | ПРОЕКТИРУЕМЫЕ ОБЪЕКТЫ: |
| Каякентского района | больницы и поликлиники |
| ТЕРРИТОРИИ | ФАП |
| селитебные | врачебные амбулатории |
| промышленные | школы |
| леса | детские сады |
| фруктовые сады | дома культуры |
| виноградники | клубы с библиотеками |
| луговая растительность | спорткомплекс |
| кустарники | спортивные залы |
| ГИДРОГРАФИЯ | |
| реки | |
| озера, водохранилища | |
| ТРАНСПОРТНАЯ ИНФРАСТРУКТУРА | |
| железная дорога | |
| шоссе | |
| грунтовые и проселочные дороги | |
| полевые и лесные дороги | |
| ИНЖЕНЕРНАЯ ИНФРАСТРУКТУРА | |
| магистральный газопровод | |
| газопровод отвод | |
| ГРС | |
| ЛОП | |
| линии связи | |



М 1:50 000

Тинькофф
Москва-2008

1.1. Особенности географического расположения территории

Характеристика Каякентского района

* Дата образования	- январь 1935 год
* Территория	- 691 кв.км.
* Население	- 55,5
* Населенных пунктов	- 19
* Сельских муниципальных образований	- 14
* Крупных сельхоз товаропроизводителей	- 13
* Основная отрасль экономики - виноградарство	- 4,5 тыс.га
* Ежегодный сбор винограда	- до 40 тыс.тонн
* Образовательных учреждений	- 43
* Учреждений культуры	- 14
* Учреждений здравоохранения	- 24
* Спортивных сооружений	- 78

Муниципальный район «Каякентский район» расположен на равнинной зоне ближе к южной части Республики Дагестан. Протяженность территории с севера на юг – 42,5 км, с запада на восток – 26,8 км. Расстояние до столицы республики города Махачкала-80 км.

Площадь земель Каякентского района в административных границах составляет 691 км² (1,4% Республики Дагестан). Каякентский район граничит с юга Дербентским и Кайтагским районами, с севера г. Избербаш и Карабудахкентским районом, с запада Дахадаевским и Сергокалинским районами, а с востока омывается водами Каспийского моря. Через территорию района проходит СКЖД, а районный центр с. Новокаякент является одновременно ж/д. ст. Каягент. Федеральная автомобильная дорога «Кавказ» соединяет район со столицей Республики Дагестан г.Махачкала, южными и северными районами республики

Речки Гамри-озень, Башлы-чай, Инчхе-озень и Количи окаймляют территорию района с запада на восток, связывая его с Каспийским морем.

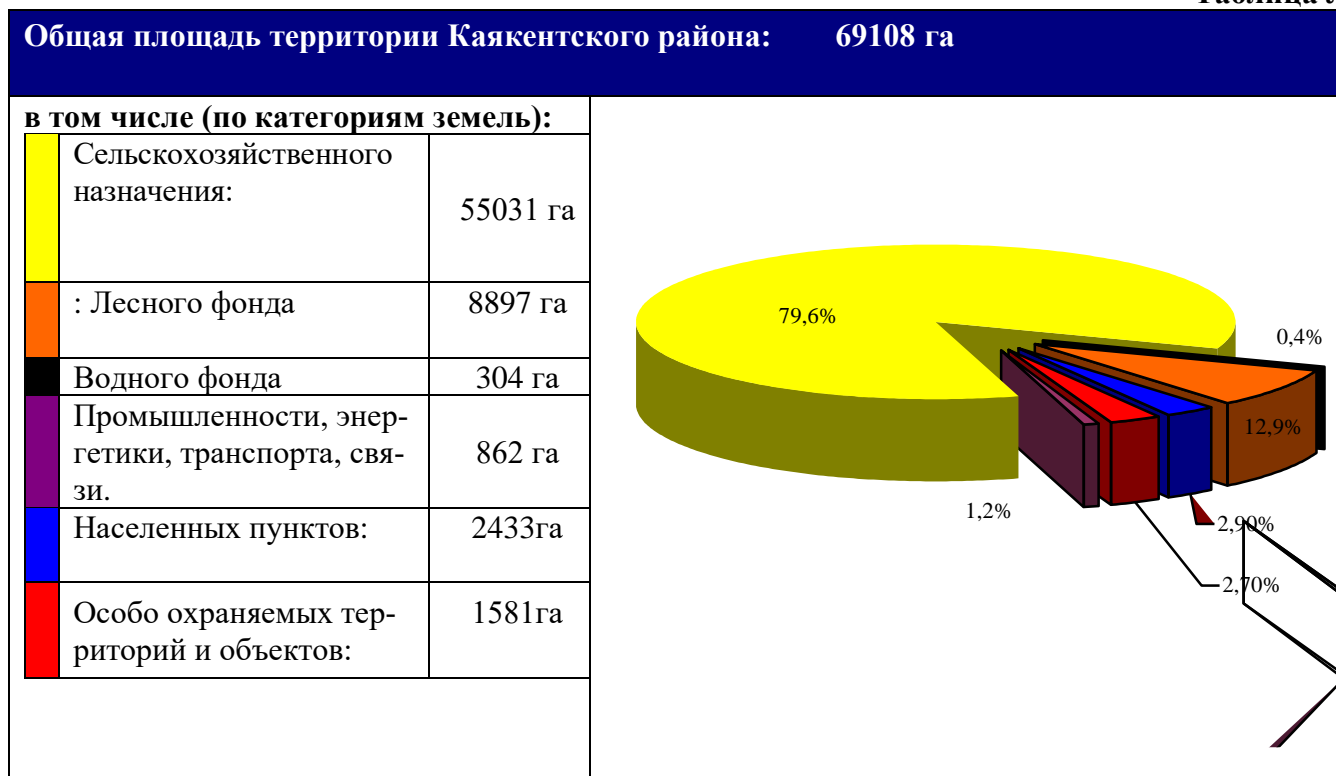
Районный центр – село Новокаякент. Территория района находится в зоне умеренно-жаркого климата с хорошей обеспеченностью теплом. Среднегодовое количество осадков составляет 300-350 мм. Почвы района характеризуются сравнительно высоким плодородием, их совокупный почвенный балл равен 88, при средне - республиканском 79 баллов. Численность населения на 01.01.2011 года – 55,6 тысяч человек или 2,1% от населения РД.

1.2. Ресурсно-сырьевой потенциал

Таблица №1

Административно-территориальное деление МР «Каякентский район»	
Количество МО поселений:	14
Количество населенных пунктов:	19
Административный центр:	село Новокаякент
расстояние до:	Столицы республики (г. Махачкала) - 80 км
	Международного аэропорта («Уйташ») – 70 км
	Международного морского порта (г. Мах-ла) - 90 км
Население	
1. «с/с Алхаджакентский»	2503
2. « село Башлыкент»	3287
3.»село Герга»	4014
4. «село Джаванкент»	1023
5. ««село Дружба»	3753
6.» село Капкайкент»	1030
7.» село Каранайаул»	1746
8.» «с/с Каякентский»	11743
9.»с/с Нововикринский»	3425
10»с/с Новокаякентский»	5423
11.»село Первомайское»	9100
12.»с/сСагаси-Дейбукский»	2841
13.» село Усемикент»	2052
14.»село Утамыш»	3660
Общая численность:	55600 человек (на 1 января 2011 года)
% экономически активного:	34,5%

Таблица №2



1.2.1 СЕЛЬСКОХОЗЯЙСТВЕННЫЕ РЕСУРСЫ

Муниципальный район « Каякентский район» занимает площадь 69108 га, из них: сельскохозяйственных угодий – 55031 га, в том числе, пашни –15781.га. Эффективность использования пашни под посев сельскохозяйственных культур по годам составляет 70-80 %.

Площадь орошаемых земель 6931. га, что составляет 14,5 % от всей площади сельхозугодий района.

Каякентский район является основным производителем винограда в Республике Дагестан. По итогам 2010 года объем производства винограда составил 36 тыс. тонн, что составляет 30,5% от общего объема винограда, произведенного в республике (118 тыс. тонн).

Таблица №3

Характеристика с/х угодий	
Общая площадь с/х угодий:	47636 га
Пашни:	15781 га
Многолетние насаждения	5355 га
В том числе виноградники	4500. га
Орошаемые с/х угодья	6931 га

Основу экономики района составляет сельское хозяйство. На его долю приходится более 75% стоимости продукции производимой в районе. Каякентский район один из немногих в Республике Дагестан сохранивших все без исключения крупные сельскохозяйственные предприятия (бывшие совхозы и колхозы).

В настоящее время в районе ГУП-8, СПК-5, КФХ-350.

Каякентский район, занимая 1,4% территории и 2,1% населения, получает около 40% винограда и 40-45% прибыли всех сельхозпредприятий Республики Дагестан.

Растениеводство

Основной отраслью сельского хозяйства в районе является виноградарство.

Под виноградниками в районе занято-4,5 тыс.га. Производство винограда в 2010 году составило 36 тыс. тонн. В целом отрасль виноградарство по итогам 2010 года получила прибыль в размере - 27,5 млн. рублей.

Согласно принятому Программе развития виноградарства к 2025 году намечено довести площади виноградников до 5,5 тыс. га, производство до 55 тыс. тонн.

Второй по значимости отраслью сельского хозяйства в районе является зерноводство.

Площади, занятые под зерновыми ежегодно составляют-5-5,5 тыс.га. Валовая продукция зерноводства в среднем за год составляет– 7-10 тыс. тонн. Кроме зерна район ежегодно производит:

овощей - 7500 тон
картофеля - 4600 тонн
плодов - 2500 тонн

Животноводство

Из 13 крупных сельскохозяйственных предприятий – 10 занимаются животноводством, 8 еще и овцеводством. поголовье крупного рогатого скота в районе составляет 9400 голов, в т.ч. 1500 общественного сектора, МРС 16300, в том числе 5000 общественное поголовье. Ежегодное производство молока в районе составляет – 8-10 тыс. тонн, мяса-2,0-2,5 тыс. тонн, шерсти-45 тонн. В последнее время всё больше развивается частное откормочное животноводство и птицеводство. Производство мяса птицы растет ежегодно и составляет более-500 тонн.

Перерабатывающая промышленность

Перерабатывающая промышленность в районе представлена 4 винозаводами ГУП «Каякентский», «Каспий», «Гергинский», «Башлыкентский», цехами по розливу виноградного сока СПК «Алходжакентский», по розливу гранатового сока - ООО «Аманат», по розливу коньяка - ЗАО «Галактика», по переработке молока - МУП «Молочные продукты». Все объекты перерабатывающей промышленности нуждаются в реконструкции и инвестициях для перепрофилирования на выпуск готовой продукции.

1.2.2. РЕКРЕАЦИОННЫЕ РЕСУРСЫ

Туризм и отдых

На территории Каякентского района имеются достаточно примечательных мест, которые создают благоприятные условия для отдыха и туризма. В районе функционируют: 1-санаторий «Каякент», 7- детских оздоровительных лагерей, 21- баз отдыха. За летний сезон здесь отдыхают от 1,5 до 2 тысячи взрослых и более 1 тысячи детей из разных регионов Республики Дагестан и Российской Федерации. Здесь строится база отдыха Прокуратуры Российской Федерации, инженерная инфраструктура туристско-рекреационного комплекса «Новокаякент», вместимостью 600 человек, лодочная станция на оз. Аджы.

Наиболее привлекательными местами для туристов является уникальный памятник природы гора «Пушкин-Тау», развалины древнего города – крепости Таргу, просуществовавшего с VII века до н.э. до XII века н.э. с удивительным ландшафтом в окрестности, три крупных водохранилища и озеро Аджы, где любители рыболовы могут отдохнуть и порыбачить. В непосредственной близости оз. Аджы расположены лечебные грязевые источники, куда приезжают люди далеко за пределами республики, здесь же расположены «Воронцовские ванны», названные в честь графа Воронцова. На расстоянии 50 км от районного центра расположена древняя крепость Нарын-Кала, которая вошла во всемирное наследие ЮНЕСКО. На территории Каякентского района обнаружено большое количество археологических памятников, относящихся к разным эпохам развития человечества.

Каякентское поселение Гемме-Тюбе и Утамышский могильник относятся еще к Кураракской археологической культуре (эпоха ранней – начало средней бронзы). Большим количеством памятников представлена Каякентско-Харачаевская позднебронзовая археологическая культуры (вторая половина II тысячелетия до нашей эры).

К археологическим памятникам культуры федерального значения относятся раскопки древнего города Таргу, просуществовавшего с VII века до н.э. до XII века н.э. Ко времени расцвета Великой Албании исследователи относят городище Эски-юрт (I-VIII века нашей эры).

Минеральные источники

Каякентский район один из не многих районов Республики Дагестан, где хорошо разведаны минеральные источники. В недрах Каякентского побережья Каспийского моря разведаны огромные запасы минеральных вод. Здесь, особенно на морском побережье, имеются многочисленные законсервированные минеральные скважины старого фонда.

По данным геологоразведочной экспедиции на территории района выявлено 4 типа минеральных вод; приуроченных к чокракскому и, частично, караганскому водоносным комплексам:

-лечебные, питьевые лечебно-столовые кремнистые воды ($N_{12} c$);

-лечебно йода - бромные воды ($N_{12} kg$);

-лечебно-сульфидные (сероводородные воды);

-лечебные, лечебные питьевые и питьевые лечебно-столовые воды.

Запасы минеральных вод оценены по категории C_2 . Все минеральные источники самоизливающиеся. Помимо минеральных источников для внутреннего пользования здесь расположены грязевые и сероводородные минеральные источники для наружного применения.

С давних времен в Дагестане ходили легенды о целебных силах расположенного на территории санатория «Каякент» в Каякентском районе озера Тупсуз. Озеро Тупсуз – единственное в Европе озеро, уникальную лечебную грязь которого можно принимать в естественных условиях.

По площади озеро Тупсуз небольшое: оно занимает всего 0,5 га. Выше поверхности водной глади озера из береговых откосов бьют горячие сероводородные источники. Основная же часть воды в виде грифонов выходит со дна озера. По химическому составу она соответствует минеральной гидрокарбонатно-сульфатно-хлоридно-натриевой воде.

И зимой и летом температура воды в озере не опускается ниже отметки в 38°C.

В 1945 году здесь был открыт известный сегодня далеко за пределами Дагестана санаторий «Каякент». Здесь лечат самые разные заболевания: кожные, урологические, органов пищеварения, опорно-двигательного аппарата, гинекологические, эндокринной и периферической систем.

На климат санатория большое влияние оказывает близость Каспийского моря. На его великолепном золотисто-песчаном берегу в воздухе образуются аэрозоли солей калия, магния, брома, натрия йода и кальция, что позволяет эффективно лечить заболевания органов дыхания.

Есть на территории Каякентского района и другие минеральные источники, обладающие не менее полезными лечебными свойствами. Например, знаменитые «Воронцовские ванны» с их уникальной, не имеющей аналогов по своему химическому составу минеральной водой. Недаром этот источник часто посещают иностранные делегации.

Вблизи селений Утамыш и Капкайкент бьют подземные минеральные родники, которые местные жители называют «Гёз-сув» (вода от сглаза).

Флора и фауна

На территории Каякентского района, обладающего уникальными природно-климатическими условиями, расположен государственный заказник «Каякентский», площадь которого составляет 14,4 тыс.га.

В основном здесь представлены широколиственные дубово-грабовые и ореховые леса, встречаются бересклет, спирея, акация, тополь, сумах дубильный, бук восточный, клен.

Животный мир заказника богат и многообразен. Здесь можно встретить косулю, волка, барсука, дикого кабана, лису, зайца и многих других представителей фауны.

Озеро Аджи (площадь - 525 га) с давних времен привлекает внимание пернатых. Здесь нашли приют цапля и чирок, лебедь и султанская курочка, лысуха и дикий гусь. В водах этого озера водятся вобла, сазан, красноперка, карп, толстолобик, белый амур и другие представители фауны.

1.3. Кадровый потенциал

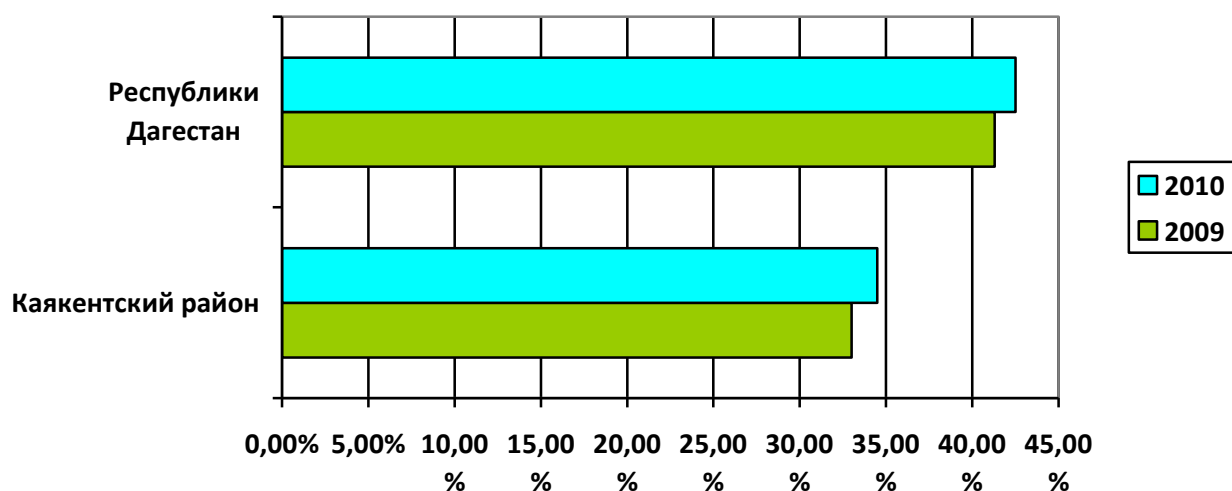
Центральной проблемой на рынке труда района становится уже не столько количественная нехватка рабочих мест для всех желающих трудоустроиться, сколько качественное несоответствие между структурой вакансий и составом безработных. Возрастает спрос на квалифицированную рабочую силу, увеличиваются требования работодателей к образовательному, возрастному и интеллектуальному уровню соискателей рабочих мест.

Наиболее востребованные специалисты на рынке труда - квалифицированные специалисты, связанные с информатизацией производства и социальной сферы – информатика, автоматизированные системы управления, защита информации. Сохраняется спрос на работников торговли, сферы обслуживания, жилищно-коммунального хозяйства.

Отношение числа, занятых в экономике, к общей численности населения

таблица №4

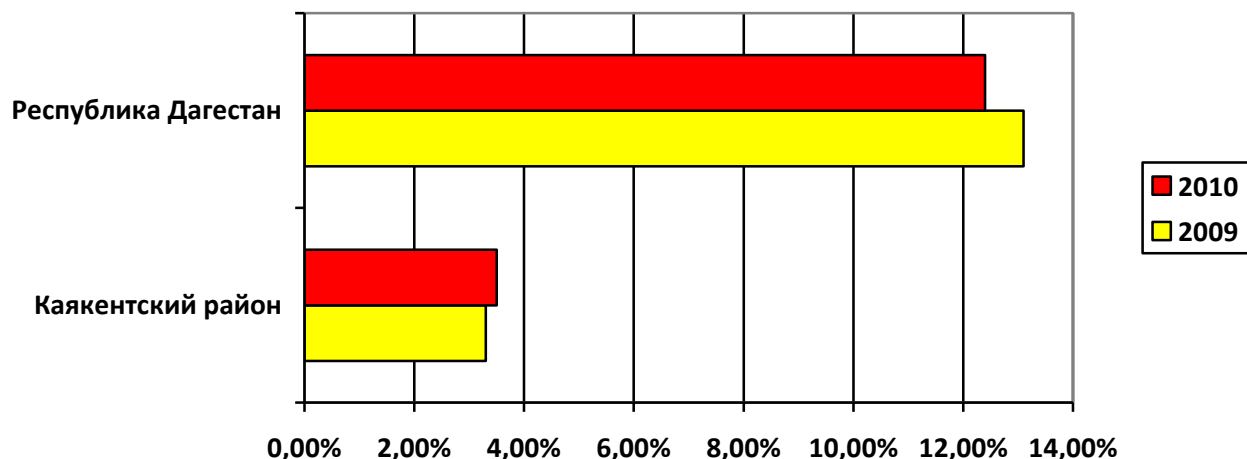
	Каякентский район	Республика Дагестан
2009 г.	33,0%	41,3%
2010 г.	34,5%	42,5%



Уровень зарегистрированной безработицы, в % от экономически активного населения

таблица №5

	Каякентский район	Республика Дагестан
2009 г.	3,3%	13,1%
2010 г.	3,5%	12,4%



1.4. Демографическая ситуация и оценка социальной сферы

Каякентский район является одним из густонаселенных районов Республики Дагестан и занимает 7-е место в Республике Дагестан среди районов. Плотность составляет 80 человек на кв.км.

В районе проживают лица более 20 национальностей. Национальный состав населения по официальным данным переписи 2002 года: кумыки-54,4%, даргинцы-41%, табасаранцы-1,7%, агулы-1,6%, лезгины- 0,5%, русские-0,3%, лакцы -0,2%, аварцы -0,15%, азербайджанцы -0,1%, остальные национальности-0,05%.

Демографическая ситуация в районе в целом имеет положительную динамику.

Если населения муниципального района «Каякентский район» по данным переписи 2002 года составлял-52739 человек, то по предварительным данным переписи 2010 года оно составило-55600 человек. Прирост за 9 лет составил-2861 человек или 5,4%.

Динамика основных демографических показателей за последние два года приведена в таблице № 6.

Таблица №6

Демографические показатели	Ед. изм.	2009 г.	2010 г.
Рождаемость	чел.	910	1036
Смертность	чел.	327	315
Миграционный отток	чел.	150	200
Прирост населения	чел.	483	521

Прогнозная оценка численности населения Каякентского района выполнена по наиболее достоверному и научно более корректному методу, с учетом перспективных социально-экономических изменений, как в районе, так и в республике Дагестан в целом.

Таким образом, на перспективный период предполагаются следующие тенденции в динамике демографических показателей:

-стабилизация, а затем незначительное уменьшение показателя суммарного коэффициента рождаемости, что будет обусловлено естественным демографическим переходом;

-увеличение ожидаемой продолжительности жизни населения, что также будет являться следствием демографического перехода, а также улучшением качества жизни населения;

-преломление тенденции миграционного притока, что будет связано с опережением роста численности трудоспособного населения над ростом рабочих мест уже в краткосрочной перспективе - уменьшение показателей детской смертности, что будет связано с улучшением медицинского обслуживания населения.

Численность населения на прогнозный период **увеличится** и составит:

к 2025 г. – **64,6** тыс. чел, или на 9,0 тыс. человек (16,2%) больше. Возрастной состав: население в возрасте младше трудоспособного 26,1%, трудоспособное население – 58,9%, население в возрасте старше трудоспособного – 15,0%;

При этом **среднегодовой** прирост численности населения составит 0,5 тыс. чел.

Суммарный миграционный отток за весь прогнозный период составит 2,8 тыс. чел. или 0,2 тыс. чел. в среднем за год.

Перспективная возрастная структура населения остается прогрессивной (доля населения в возрасте младше трудоспособного превышает долю населения в возрасте старше трудоспособного).

**Прогноз численности населения Каякентского района,
выполненный по методу передвижки возрастов**

таблица №7

Население	2006 г.				2015 г.				2025 г.			
	все население		в том числе:		все население		в том числе:		все население		в том числе:	
	тыс. чел.	%	муж	жен	тыс. чел.	%	муж	жен	тыс. чел.	%	муж	жен
Всего, в том числе	54,1	100,0	25,9	28,2	60,9	100,0	29,3	31,6	64,6	100,0	31,1	33,4
младше трудоспособного	16,1	29,7	8,1	8,0	15,9	26,0	8,1	7,7	16,9	26,1	8,6	8,2
трудоспособном	33,0	61,1	16,2	16,9	38,5	63,2	19,2	19,3	38,0	58,9	19,3	18,8
старше трудоспособного	5,0	9,2	1,6	3,3	6,5	10,7	2,0	4,6	9,7	15,0	3,3	6,4

Таким образом, приведенный прогноз предполагает увеличение численности населения Каякентского района обусловленное сложившейся прогрессивной половозрастной структурой населения, а также относительно высокими медико-демографическими характеристиками населения

Оценка социальной сферы

Таблица №8

Наименование показателя	Ед. изм.	2009 год	2010 год
Денежные доходы населения:			
<i>всего:</i>	тыс. руб.	1587780	1635731
<i>на душу населения:</i>	руб.	2414	2456
Численность населения с денежными доходами ниже прожиточного минимума (в % ко всему населению):	%	12,7	13,4
Среднемесячная заработная плата в расчете на одного работника:	руб.	5894	6789
Общая численность безработных:	тыс. чел.	0,557	0,632

Как видно из приведенного анализа численность населения с денежными доходами ниже прожиточного минимума ежегодно растет, несмотря на увеличение среднемесячной заработной платы на одного работника в целом по району и денежных доходов на душу населения.

С уменьшением инфляционных процессов в экономике и опережающим ростом темпов сельскохозяйственного и промышленного производства динамика роста численности граждан с денежными доходами ниже прожиточного минимума стабилизируется, а затем постепенно начнет уменьшаться.

1.5. Экономическое развитие и анализ деловой активности

Таблица №9

Общие сведения	
Отраслевая специализация	Сельское хозяйство;
Основные виды производимой продукции/услуги:	Производство винограда, зерна, мяса, молока, овощей
Количество крупных и средних предприятий	
Промышленность:	8
Сельское хозяйство	14
Строительство:	3
Связь:	1
Розничная торговля:	3
Общественное питание:	3
ИТОГО:	32

Структура денежных потоков по отраслям экономики в 2010 г.

таблица № 10

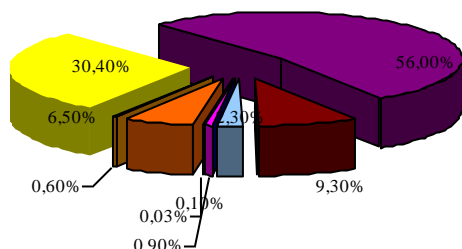
Показатели	тыс. руб.	
Промышленное производство (объем отгруженных товаров):	72386	
Строительство (объем выполненных работ)	286353	
Добыча полезных ископаемых:	24360	
Сельское хозяйство (объем валовой продукции)	1331540	
Оборот розничной торговли:	2340764	
Оборот общественного питания	102578	
Объем платных услуг населению:	245688	
Объем услуг транспорта	2555	
производство пищевых продуктов, включая напитки и табака:	37924	
Объем услуг связи:	1377	
ИТОГО:	4383241	

Таблица №11

Развитие малого предпринимательства	
Общее количество малых предприятий:	1607 , в том числе действующие-776
Наибольший удельный вес:	предприятия розничной и оптовой торговли –56% предприятия сельского хозяйства -30,4%.
Оборот малых предприятий:	2,5 млрд. рублей
Объем инвестиций в основной капитал в малом предпринимательстве в 2010 году:	юр. лица 30,2млн. рублей физ. лица 35,8 млн. рублей

Ведущие предприятия Каякентского района				
№ п/п	Наименование предприятия	Объем производства тыс. руб.	Численность сотрудников	Отрасль и номенклатура основной продукции (услуга)
1	ГУП «Кировский»	60184	323	виноградарство
2	ГУП «Каспий»	67864	407	виноградарство
3	ГУП «Каякентский»	34978	325	виноградарство
4	ГУП «Гергинский»	25552	162	виноградарство
5	ГУП «Усемикентский»	13098	138	виноградарство
6	ГУП «Чкаловский»	22076	170	виноградарство
7	ГУП «Утамышский»	9688	71	виноградарство
8	ГУП «Башлыкентский»	8383	54	виноградарство
9	СПК «Нововикринский»	60103	284	виноградарство
10	СПК «Дейбук»	14133	162	виноградарство
11	СПК «Алходжакентский»	5405	103	виноградарство
12	СПК «Капкайкентский»	688	20	виноградарство
13	СПК «Джаванкентский»	1348	29	виноградарство
14	ООО «Кристалл-Каспий»»	280000	45	Производство и переработка винограда
15	ЗАО «Галактика»	35186	22	Розлив коньяка
16	ООО «Интерсервис»	500	5	Добыча полезных ископаемых
17	МУП «Молочные продукты»	1500	6	Переработка молока
18	МСО «Каякент»	5884	13	Строительство
19	ООО «Каякентагрострой»	3580	4	Строительство
20	ЗАО «Югладаморс»	300000	22	Торговля
21	ООО «Царь»	32580	10	Строительство

Сельское хозяйство

Каякентский район является основным производителем винограда в Республике Дагестан.

По итогам 2010 года объем производства винограда составил 36 тыс. тонн, что составляет 30,5 % от общего объема винограда, произведенного в республике (118 тыс. тонн).

По данным 2010 года производством винограда в районе занимается 14 предприятий различных форм собственности и 55 крестьянско-фермерских хозяйств, 60 частных подворий.

Цели и задачи Программы производства винограда на 2012-2015 годы – это стабилизация и увеличение валового производства винограда, путем повышения его урожайности и за счет более эффективного проведения агротехнических мероприятий и рационального использования орошаемой воды.

Наряду с этим, для увеличения, как производства зерна, так и других культур с повышением их товарных качеств, предусмотрено совершенствование эффективных энергосберегающих технологий возделывания зерновых культур с внедрением достижений научно-исследовательских организаций. Уделяя особое внимание семеноводству и сортовой политике в хозяйствах, необходимо обеспечить внесение минеральных и органических удобрений, в объемах, позволяющих получать программируемые урожаи.

Для экономики района не менее значима отрасль животноводство. Одной из главных задач в развитии сельскохозяйственного производства является интенсификация отрасли животноводства, дающей основные продукты питания.

Животноводством в муниципальном районе «Каякентский район» занимаются 15 хозяйств, из них 10 крупных сельхозпредприятий. В данной отрасли функционируют 22 животноводческих ферм, в том числе 16 ферм крупного рогатого скота, 5 овцеводческих ферм, Ежегодно в районе производится свыше 8 тыс. тонн молока, до 2,5 тыс. тонн мяса и в том числе, более 500 тонн мяса птицы.

Промышленность

Район располагает базой для перерабатывающей промышленности. Сегодня инвесторам предоставлены огромные возможности для создания замкнутых циклов по производству, переработке и реализации сельскохозяйственной продукции в виде качественных и экологически чистых продуктов питания

Ведущими промышленными предприятиями района являются:

ООО «Интерсервис», ЗАО «Галактика», ООО «Аманат», МУП «Молочные продукты», кирпичный завод «Автодорстрой».

Подсобными предприятиями сельского хозяйства и других организаций района производятся следующие виды промышленной продукции: цельномолочная продукция, сыры твердые, плодоовощные соки, коньяк, мука пшеничная, хлебобулочные изделия, кирпич строительный и камень пиленный. Хозяйства района (ГУП) имеют в основном винзаводы по переработке винограда. В целом промышленный комплекс района слабо развит.

1.6. Структура доходов бюджета МР «Каякентский район»

Таблица №13

Структура собственных доходов бюджета муниципального района в 2010 году		
№ п/п	Вид дохода	тыс. руб.
1	Налог на доходы физических лиц	23185,0
2	Упрощенная система налогообложения	5690,0
3	Единый налог на вмененный доход для отдельных видов деятельности	1621,0
4	Единый сельскохозяйственный налог	32,2
5	Налог на имущество физических лиц	1426,9
6	Транспортный налог	1175,9
7	Земельный налог	3385,2
8	Госпошлина	3930,6
9	Прочие налоги и неналоговые сборы	13346,8
	Итого:	53793,6

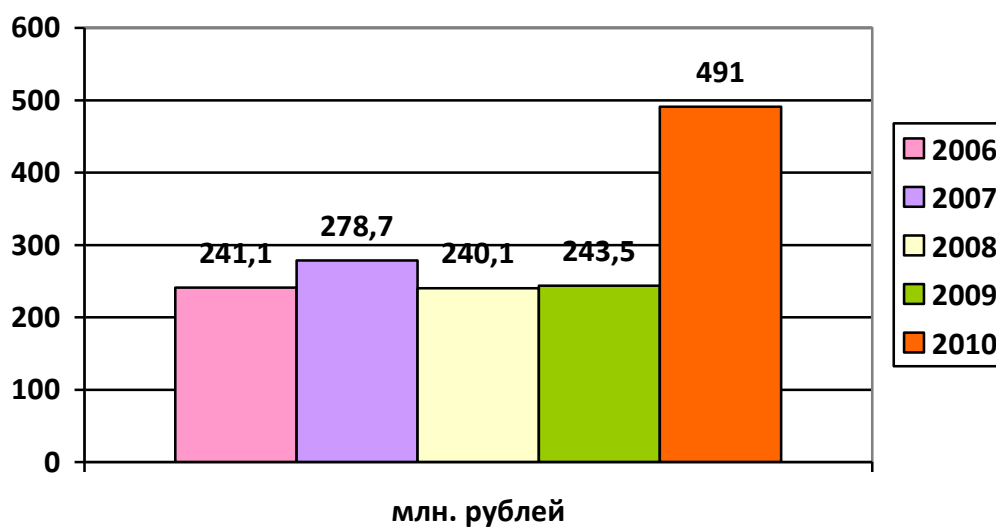
Таблица №14

Доходы административно-территориальных единиц Каякентского района в 2010 году		
№	Наименование МО	тыс. рублей
1	Каякентский район	472083,2
2	«с/с Алхаджакентский»	2486,9
3	«село Башлыкент»	2519,1
4	«село Герга»	2658,9
5	«село Джаванкент»	1589,9
6	«село Дружба»	3022,6
7	«село Капкайкент»	1732,0
8	«село Каранайаул»	1949,2
9	«с/с Каякентский»	8185,7
10	«с/с Нововикринский»	3290,7
11	«с/с Новокаякентский»	4304,3
12	«село Первомайское»	6513,8
13	«с/с Сагасидейбукский»	1781,5
14	« село Усемикент»	2163,8
15	« село Утамыш»	3217,2

Unit	Share (%)
Каякентский район	90%
«с/с Алхаджакентский»	0,50%
«село Башлыкент»	0,52%
«село Герга»	0,56%
«село Джаванкент»	0,33%
«село Дружба»	0,64%
«село Капкайкент»	0,36%
«село Каранайаул»	0,41%
«с/с Каякентский»	1,73%
«с/с Нововикринский»	0,70%
«с/с Новокаякентский»	0,91%
«село Первомайское»	1,38%
«с/с Сагасидейбукский»	0,37%
« село Усемикент»	0,46%
« село Утамыш»	0,68%

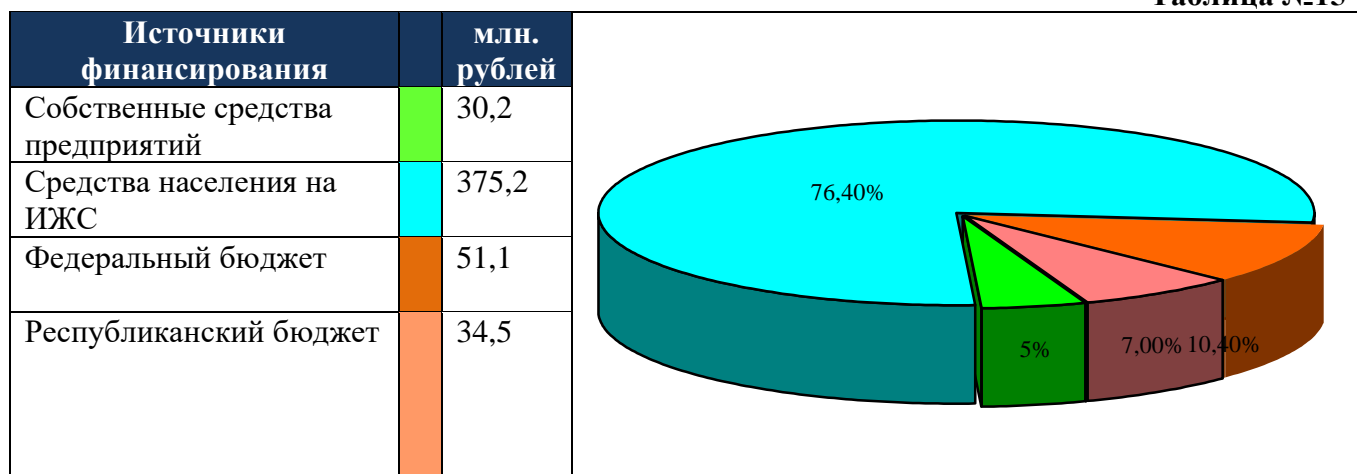
1.7. Инвестиционная активность и проекты на активной стадии реализации

Динамика поступления инвестиций за счет всех источников
финансирования с 2006 по 2010 год



Основные показатели инвестиционной деятельности
муниципального района Каякентского район в 2010 году

Таблица №15



Стратегические инвестиционные проекты на активной стадии реализации

№	Наименование проекта	Инвестор	Отрасль	Стоимость млн. руб.	Место реализации	Срок реализации	Кол-во рабочих мест	Номенклатура основной продукции, услуг
1	Строительство туристско-рекреационного комплекса «Новокаякент»	ООО «Развитие»	Туристско-рекреационный	640	с. Новокаякент	2012-2015	1300	Отдых и лечение
2	Строительство завода игристых вин на базе винзавода ГУП «Каспий»	Комитет «Дагвино»	Промышленность	1000	с. Первомайское	2012-2015	100	Шампанские вина
3	Строительство завода по производству фруктовых соков на базе винзавода ГУП «Каякентский».	Комитет «Дагвино»	Промышленность	500	с. Каякент	2012-2015	80	Фруктовые соки
4	Строительство логистического центра в с. Новокаякент	ООО «Агрико»	Сельское хозяйство	280	с. Новокаякент	2012-2015	30	Фрукты и овощи
5.	Строительство логистического центра на территории СПК «Капкайкентский»	ООО «Агрико»	Сельское хозяйство	280	с. Капкайкент	2012-2015	30	Фрукты и овощи
6.	Механическая подпитка канала Мирза-Сув из СДК	ФГУ «Дагсельхозмелиоводхоз»	Сельское хозяйство	51,7	с. Дружба	2012	10	Оросительная вода
7.	Строительства подводящего канала для подпитки Башлыкентского водохранилища	ФГУ «Дагсельхозмелиоводхоз»	Сельское хозяйство	300	с. Башлыкент	2012	10	Оросительная вода
8.	Строительство головного водозабора на р. Гамри-озень	ФГУ «Дагсельхозмелиоводхоз»	Сельское хозяйство	49	с. Каякент	2012	8	Оросительная вода
9.	Реконструкция водоема на реке «Количи»	ФГУ «Дагсельхозмелиоводхоз»	Сельское хозяйство	20	с. Каранайаул	2012-2015	12	Оросительная вода
	ИТОГО			2620,7			1595	

1.8. Итоговые выводы по разделу 1

Вывод №1

Удобное географическое расположение относительно основных транспортных магистралей республики и Северо-Кавказского федерального округа (федеральной автодороги «Кавказ», Дагестанского отделение Северо-Кавказской железной дороги, международного аэропорта - «Уйташ», международного морского порта – Махачкала), наличия побережья Каспийского моря, создают положительный инвестиционный климат для инвесторов.

Вывод №2

Основным ресурсом района, привлекательным для инвесторов, являются развитое сельское хозяйство, рекреационные ресурсы, уникальные минеральные источники, наличие готовых площадок для перерабатывающей промышленности.

Анализ экономического развития района в комплексе с оценкой преимуществ инвестирования позволил определить отрасли, обладающие высокой привлекательностью для потенциальных инвесторов:

- сельское хозяйство
- перерабатывающая промышленность
- санаторно-курортный отдых и туризм
- минеральные источники

Вывод №3

Каякентский район является одним из основных производителей винограда в Республике Дагестан. По итогам 2010 года объем производства винограда составил 36 тыс. тонн, что составляет 30,5% от общего объема винограда, произведенного в республике (118 тыс. тонн).

Соблюдение научно-обоснованной технологии выращивания винограда, а также внедрение в производство новых морозостойких ранних и поздних комплексно-устойчивых сортов и усовершенствованных разработок позволит сократить материально-технические затраты на производство винограда и повысить его урожайность.

Вывод №4

Каякентский район имеет высокий нереализованный потенциал в области перерабатывающей промышленности, прежде всего, за счет реконструкции существующих производств и открытия новых производств. Перерабатывающая промышленность муниципального района «Каякентский район» относится к категории отраслей производящих продукцию массового потребления, которая пользуется повседневным спросом у населения, что способствует сравнительно быстрой оборачиваемости средств и окупаемости инвестиций. Учитывая, что районная перерабатывающая промышленность использует в основном экологически чистое сельскохозяйственное сырье, производимая продукция является важнейшим элементом потребительского рынка района. ...

Вывод №5

Каякентский район располагает уникальными возможностями для санаторно-курортного отдыха и туризма. Здесь самая чистая вода на всем побережье Каспийского моря, великолепный золотисто-песчаный берег, грязевые и сероводородные источники для бальнеологических целей, близкое расположение к крепости «Нарын-кала» и горнолыжной базе «Чиндирчеро», сочетание горного ландшафта с равнинной, богатой и разнообразной древесно-кустарниковой растительности, с пустынным песчаным побережьем придает особую привлекательность для санаторно-курортного отдыха и туризма.

Вывод №6

На территории Каякентского района разведаны большие запасы лечебных минеральных вод, которые по своему химическому составу и лечебным свойствам не уступают, а по некоторым полезным компонентам, даже превосходят Кавказские минеральные источники. Достаточно высокое содержание брома, йода и других полезных компонентов позволяют применять их для лечения различных заболеваний.

Раздел 2: Состояние инфраструктуры

2.1. Транспортная инфраструктура

Автомобильная сеть

Плотность сети автомобильных дорог общего пользования на территории Каякентского района составляет 0,27 км/кв.км. При плотности населения 80,3 чел./кв.км. (среднее значение по республике - 50 чел./кв.км.) на каждого жителя района приходится 0,003 км автомобильных дорог общего пользования.

Таблица №17



Основу транспортных связей в районе составляет федеральная автомобильная дорога «Кавказ», соединяющая населенные пункты Каранайаул, Алходжакент, Утамыш, Капкайкент, Дружба межпоселенческими автомобильными дорогами местного значения

Основные перспективы развития районной дорожной сети - завершение строительства асфальтированной объездной дороги в с. Усемикент, реконструкция автодороги в с. Каякент, Капкайкент, Алходжакент, Утамыш. Реконструкция гравийной дороги Алходжакент-Утамыш и Алходжакент-Джавнкент.

На территории муниципального района «Каякентский район» находится одно предприятие, осуществляющее содержание автомобильных дорог - ОАО «Каякентское ДЭП-18».

Железная дорога

Через территорию района проходит Северо-Кавказская железная дорога, протяжённостью 48 км. Имеются железнодорожные станции Инчхе и Новокаякент, на которых подведены подъездные пути для погрузки и разгрузки вагонов.

2.2. Связь и телекоммуникации

Обеспеченность услугами связи населения составляет-3,3%, учреждений и предприятий - 90%. Основными операторами сотовой связи в муниципальном районе «Каякентский район» являются: МТС, Билайн, Мегафон.

Проводной телефонной связью жителей и предприятий района обеспечивает Каякентский районный узел электрической связи Дербентского МРУС.

Смонтированная номерная емкость сельской телефонной сети Каякентского района составляет 720 номеров. Общее количество задействованных номеров на 01.01.2011 года – 578 номера, что составляет 80,3% от имеющейся емкости.

Плотность телефонов на 100 жителей – 1,3. Все населенные пункты телефонизированы.

Объем услуг связи в Каякентском районе за 2010 год составил- 1,377 млн.рублей и имеет тенденцию к уменьшению, вследствие развития сотовых связей Билайн, Мегафон и МТС

2.3. Инженерная инфраструктура

таблица №18

Наименование	Электроснаб- жение	Газоснабже- ние	Водоснабже- ние
1	2	3	4
Существующие мощности (тыс. кВт, тыс. куб. м)	40000	90000	1668
Текущее потребление в год (тыс. кВт, тыс. куб. м)	31933	52205	1002
Дефицит/резерв ресурса/ (тыс. кВт, тыс. куб. м)	+8067	+37795	+666
Протяженность и степень износа сетей (км)	655/40%	268 /10%	269/40%

Водоснабжение

Водоснабжение населенных пунктов Алходжакент, Усемикент, Капкайкент, Джаванкент, Каранайаул, Сагаси-Дейбук, Новокаякент, Герга, Новые Викри обеспечивает МУП УЖКХ и КС муниципального района, остальных населенных пунктов – предприятия, действующие на территории сельских поселений: ООО «Башлы», ООО «Дружба», ООО «Первомайское», ООО «Утамыш», ООО «Каякент». Состояние водопроводных сетей удовлетворительное. Вместе с тем, в отдельных населенных пунктах района ощущается нехватка питьевой воды, особенно в летнее время. Система водоснабжения населенных пунктов Каякентского района и источники питьевой воды приведены в таблице № 18.

таблица № 19

№ п/п	Наименование магистральных водопроводных сетей	Источник воды	Год постройки	Протяженность (км)	Остаточная стоимость (тыс.руб.)
1.	Гаша-Каранайаул-Сагаси-Дейбук	Подрусловые воды р. Гамри-озень	2005	28,6 Ф-120 мм	22683,5
2.	Гаша-Первомайское	р. Гамри-озень	2005	17,5 Ф-120 мм	7344,1
3.	Гаша-Усемикент	р. Гамри-озень	1970	8,0 Ф-159 мм	117,0
	Гаша-Усемикент	р. Гамри-озень	1996	Ф-270,159 9,0	550,0
4.	Гаша-Усемикент	Подрусловые воды р. Гамри-озень	2005	12,6 Ф-120 мм	10434,0
5.	Мамаул-Каякент	Подрусловые воды р. Гамри-озень	2005	23,0 Ф-120 мм	19046,2
6.	Атананбулак-Каякент	Арт. скважина (1)	1960	1,5 Ф-159	140,0
7.	Мамаул-Джаванкент	Подрусловые воды р. Гамри-озень	2005	6,0 Ф-120 мм	4968,6
8.	Кулкам-Новокаякент	родники	2005	5,0 Ф-120 мм	4140,5
9.	Гамри-озень-Новокаякент	Арт. скважина (2.	2009	1,0 Ф-120 мм	2300,0
10.	Герга-Новокаякент	родники	1965	5,0 Ф-159	200,0
11.	Кулкам-Новокаякент	родники	2005	4,5 Ф-120 мм	3726,4
12.	Гулли-Капкайкент	родники	2005	4,5 Ф-120 мм	4066,4
13.	Сувукбулак-Утамыш	родники	2005	9,4 Ф-120 мм	7784,1
14.	Артезианская скважина. с. Герга	Арт. скважина (1)	2009	4,5 Ф-120 мм	4696,8
15.	Каркала- низ- Герга	Родник	1987	4,5 Ф-100	115,0
15.	Артезианская скважина Новые Викри	Арт.скважины (3) с магистр.водопров.	1980	3,5 Ф-159	60,0
16.	Гамри-озень - Алходжакент	Подрусловые воды р. Гамри-озень	1970 2005	5,4 Ф-159 мм	220,0
17.	Дружба	Арт. скважины (3).	1970 2006	12 Ф-150	2516,8
18.	Гулли-Башлыкент	родники	2005	9,0 Ф-120 мм	8132,0
	ИТОГО:			172,8 км.	103241,4

Электроснабжение

Электроснабжение муниципального района осуществляется через ОАО «Дагестанская энергосбытовая компания». На территории района имеются 4 распределительные пункты по 350/10 кВ: «Капкайкентская», «Утамышская» (новая), «Утамышская» (старая), «Первомайская» и подстанция «Каякентская» -110/10 кВ. На территории района-350 КТП, суммарная мощность которых составляет-50000 КВА.

Состояние электрических сетей удовлетворительное. Загруженность электрических сетей на 65%. Вместе с тем в отдельных микрорайонах из-за отсутствия трансформаторных подстанций наблюдается, особенно в зимний период, перегрузка сетей, что приводит к отключениям и авариям в сети. Кроме того требуется прокладка линий электропередач в новых микрорайонах населенных пунктов муниципального района.

Газоснабжение

Газоснабжение муниципального района осуществляется от ГРЭС, расположенных в сел. Каякент, сел. Утамыш, сел. Башлыкент и замерного узла сел. Первомайское. Газоснабжающая организация ООО «Газпром межрегионгаз Пятигорск». Состояние газовых линий удовлетворительное. Здесь также требуется прокладка газовых труб для газоснабжения новых микрорайонов населенных пунктов муниципального района.

Сбор и утилизация ТБО

Сбором и утилизацией ТБО занимаются те же предприятия, что и водоснабжением в каждом конкретном населенном пункте. В районе нет единой (районной) мусоросвалки. В каждом населенном пункте имеется отведенное место для захоронения ТБО. Утилизация и переработка мусора не производится. Большинство мест для захоронения ТБО не соответствуют требованиям законодательства.

Расход топливно-энергетических ресурсов за 2010 год и динамика спроса на коммунальные ресурсы приведены в таблицах №№ 20,21.

таблица №20

№ п/п	Наименование ресурсов	Единица измерения.	Расход ресурса за 2010г.					
			Всего по району	многоквартирными домами	бюджетными учреждениями	на 1 кв. м.	на 1 человека	потери при транспортировке
1	Электроэнергия	тыс. кВт	31933	1032	3430	0,021	0,574	9580
2	Природный газ	тыс. куб. м	52205	337	1648	0,034	0,939	20882
3	Водоснабжение	тыс. куб. м	1002	9,4	153	0,00065	0,018	0,05-
4	Бытовые отходы	тонн	2224	33,3	240	0,0014	0,04	-

Динамика спроса на коммунальные услуги

таблица № 21

годы	Потребление электроэнергии (тыс.кВт)	Потребление природного газа (тыс.куб.м)	Потребление воды (тыс. куб.м.)
2011	31933	52205	1002
2012	32030	52955	1021
2013	32135	53750	1030
2014	32243	54594	1039
2015	32355	55475	1050
2020	34986	61442	1605
2025	37538	64754	2150

2.4. Территориальное планирование. Функциональное зонирование территории.

Схема территориального планирования муниципального района «Каякентский район» разработана в 2008 году ОАО «Гипрогор» г. Москва, утверждена решением Собрания депутатов муниципального района «Каякентский район» 30.12.2009 г. № 28-5

Документы территориального планирования обеспечивают развитие территории, в том числе для установления функциональных зон, зон планируемого размещения объектов капитального строительства для государственных и муниципальных нужд, зон с особыми условиями использования территории.

Для приведения строительной документации в соответствии с действующим законодательством Российской Федерации и Республики Дагестан в стадии разработки находятся генеральные планы населенных пунктов района.

Документы территориального планирования территории муниципального района «Каякентский район» имеют четкую **социально-экономическую ориентацию** на повышение качества жизни жителей района, в том числе:

- на фактическое обеспечение каждой семьи земельным участком для ИЖС;
- на предоставление услуг во всех сферах жизнедеятельности;
- на обеспечение трудовой занятости населения;
- на увеличение продолжительности жизни;
- на повышение рождаемости;
- на максимальное использование историко-культурного наследия и рекреационного потенциала местности для всех видов туризма и отдыха населения.

Решение документов территориального планирования территории муниципального района «Каякентский район» в области развития **экономики** района основаны:

- на совершенствовании отраслевой структуры экономики;
- на обеспечении комплексного развития производства и социальной сферы;
- на улучшении использования трудовых, земельных, водных и др. ресурсов.

Предложения документов территориального планирования территории муниципального района «Каякентский район» в области развития **сельского хозяйства** имеют следующие направления:

- обеспечение потребности населения продуктами местного производства и вывоза их излишек за пределы района, что даст возможность решить проблему обеспечения продовольственной безопасности района путем сохранения и повышения почвенного плодородия, ведения биологического земледелия для получения качественной экологически чистой продукции;
- внедрение ресурсосберегающих экологически чистых технологий возделывания сельскохозяйственных культур;
- строительство новых животноводческих комплексов;
- строительство логистических центров по сбору у населения сельскохозяйственной продукции, заготовки (хранения), переработки и ее реализации, что даст возможность обеспечить круглогодичную занятость трудоспособного населения и стимулирует развитие малого предпринимательства.

Документы территориального планирования территории муниципального района «Каякентский район» в вопросах **инженерного обеспечения** поселений Каякентского района исходят из реальных возможностей развития этих систем на основе имеющихся ресурсов. При этом приоритетное внимание уделяется:

- решению задач полного обеспечения качественной питьевой водой жителей всех населенных пунктов, входящих в состав муниципального района «Каякентский район»;
- внедрению энергосберегающих технологий при комплексном использовании различных ресурсов и надежности энергетических ресурсов для потребителей района;
- газификации новых микрорайонов и населенных пунктов Каякентского района;
- повышению уровня благоустройства территории (озеленению, обводнению).

В целом намечается решение основных проблем района, способствующее улучшению планировочной структуры, гармоничному развитию всего хозяйственного комплекса района, в том числе совершенствованию социальной сферы с учетом эффективного использования естественных, материальных и трудовых ресурсов при минимальном негативном воздействии на окружающую среду.

На территории Каякентского района выделено три основных группы функциональных зон:

- **зоны интенсивного строительного освоения;**
- **зоны сельскохозяйственного использования территории;**
- **зоны ограниченного хозяйственного использования.**

Первая группа функциональных зон - **зоны интенсивного строительного освоения** - выделена на территориях, где происходит развитие населённых пунктов, производственных и сельскохозяйственных комплексов, объектов и коммуникаций инженерно-транспортной инфраструктуры.

В первой группе выделяются следующие под зоны:

- территории населённых пунктов и их развития;
- территории производств, размещения элементов транспортной и инженерной инфраструктуры и их развития.

Зона интенсивного строительного освоения - это, прежде всего, территории центров сельских поселений и основные планировочные оси федеральной автодороги, железной дороги и территориальных автомобильных дорог.

Вторая группа функциональных зон **сельскохозяйственного использования территории** выделена на территориях, связанных с выращиванием и переработкой сельскохозяйственной продукции:

- территории земельных угодий сельскохозяйственного назначения;
- производственные территории сельскохозяйственного назначения;

Территории зон сельскохозяйственного назначения предназначены для нужд сельского хозяйства и расположены за границей населенных пунктов.

В составе земель сельскохозяйственного назначения выделяются сельскохозяйственные угодья, земли, занятые внутрихозяйственными дорогами, коммуникациями, водными объектами, а также зданиями, строениями, сооружениями, используемыми для производства и первичной переработки сельскохозяйственной продукции.

Основными землепользователями являются государственные унитарные предприятия и сельскохозяйственные производственные кооперативы, а также КФХ в сфере агропромышленного комплекса.

Документами территориального планирования территории муниципального района «Каякентский район» предусмотрено увеличение земель населенных пунктов за счет прилегающих земель сельскохозяйственного назначения с учетом увеличения численности населения на расчетный срок. Несмотря на то, что территориальное развитие жилой зоны и зоны инженерно-транспортной инфраструктуры возможно только за счет сельскохозяйственных земель, предусмотрен комплекс мероприятий по минимизации воздействия на указанные отрасли.

Изменение целевого использования земель, будет производиться постепенно, по мере необходимости освоения в порядке, предусмотренном действующим законодательством.

В целом Каякентский район обладает значительными территориальными ресурсами, но они требуют бережного отношения и любые трансформации использования земель должны происходить с соблюдением всех необходимых обоснований и законоположений с учетом их экологических и экономических особенностей.

Третья группа функциональных зон **ограниченного хозяйственного использования** включает территории, для которых в настоящее время установлен режим, не допускающий развития и размещения в ней промышленных или сельскохозяйственных производств, других видов эксплуатации природных ресурсов, способных нанести значительный вред естественному или культурному ландшафту.

В составе группы выделены следующие зоны:

- Зоны рекреационного использования;
- Территории природоохранного назначения;
- Зона курортного использования;
- Зоны сосредоточения объектов культурного наследия (памятников археологии, истории, архитектуры, культуры) и их охранные зоны;
- Леса;
- Водные объекты с охранными зонами.

Территории памятников природы, истории, архитектуры, археологии включают в себя **особо охраняемые территории**. Земли, которые имеют особое природоохранное, научное, историко-культурное, эстетическое, рекреационное, оздоровительное и иное ценное значение, определенное законодательством.

На специально выделенных земельных участках частичного хозяйственного использования, в составе земель особо охраняемых природных территорий, допускается ограничение хозяйственной и рекреационной деятельности в соответствии с установленным для них особым правовым режимом.

В целях защиты земель особо охраняемых природных территорий от неблагоприятных антропогенных воздействий на прилегающих к ним земельных участках могут создаваться охранные зоны или округа с регулируемым режимом хозяйственной деятельности. В границах этих зон запрещается деятельность, оказывающая негативное (вредное) воздействие на природные комплексы особо охраняемых природных территорий.

Территориями **лесного** фонда являются лесные земли (земли, покрытые лесной растительностью и не покрытые ею, но предназначенные для ее восстановления).

Территории **водного** фонда - это земли, покрытые поверхностными водами, сосредоточенными в водных объектах, пойменные земли, а также занятые гидротехническими и иными сооружениями, расположенными на водных объектах.

Документами территориального планирования предлагается **закрепление существующих функциональных зон и развитие новых:**

- зон развития населённых пунктов;
- зон сельскохозяйственного использования территории;
- зон развития объектов транспортной инфраструктуры;
- зон размещения объектов капитального строительства местного значения;
- зон рекреационного назначения;
- зон объектов историко-культурного наследия.

2.5. Финансовая инфраструктура

Таблица №22

Общие сведения		
1	Общее количество банковских организаций:	2
2	Общее количество банкоматов:	2
3	Общее количество терминалов:	15
4	Наименование банковских организаций, филиалы которых представлены в районе	Сбербанк РФ, ОАО «Россельхозбанк»
5	Динамика объемов кредитования:	250 млн. рублей

2.6. Итоговые выводы по разделу 2

Вывод №1

Имеющаяся структура электроснабжения в целом отвечает потребностям экономического развития района, однако существующие мощности не обеспечивают потребности социально-экономического развития района до 2025 года. Требуется реконструкция и техническое перевооружение распределительных электрических сетей.

Вывод №2

Имеющаяся структура газоснабжения в целом отвечает потребностям экономического развития района. Существующие мощности позволяют обеспечить потребности района в прогнозируемом периоде.

Вывод №3

В связи с увеличением удельного веса сотовой связи на территории муниципального района «Каякентский район» процент фиксированной связи имеет тенденцию к снижению.

Вывод №4

В настоящее время доля автомобильных дорог местного значения с твердым покрытием составляет 56 %. Доля протяжённости автодорог с твёрдым покрытием, не отвечающим нормам, составляет соответственно 70 %. На краткосрочную перспективу развития планируется увеличение доли покрытия автомобильных дорог с твёрдым покрытием до 68 % и уменьшение протяжённости автомобильных дорог, не соответствующим требованиям до 50 %

Вывод №5

На сегодняшний день существующая железнодорожная линия, проходящая через территорию муниципального района, полностью справляется с грузооборотом, т.к. технические возможности ж/д станции используются на 65%.

Вывод №6

На сегодняшний день существующая финансовая (банковская) структура обеспечивает потребности муниципального района в инвестиционно-кредитных ресурсах в прогнозируемом периоде.

Раздел 3: Стратегический план развития муниципального района « Каякентский район» до 2025 года

3.1. Стратегические цели и задачи социально-экономического развития муниципального района» Каякентский район»

Устойчивое социально – экономическое развитие муниципального района «Каякентский район» в долгосрочной перспективе: увеличение объема базовых отраслей экономики по отношению к 2010 году в 2,4 раза.

Создание на территории Каякентского района конкурентоспособного и высокорентабельного агропромышленного сектора за счет интенсификации сельского хозяйства с темпом роста объема производства с/х продукции в 2025 году к уровню 2010 года не менее 178% (1,8 раза).

Создание на территории Каякентского района конкурентоспособного и высокорентабельного сектора перерабатывающей промышленности с использованием собственной сырьевой базы, с темпом роста объема производства промышленной продукции в 2025 году к уровню 2010 года не менее 287% (2.9 раза).

Создание на территории Каякентского района объектов санаторно-курортного отдыха и туризма с соответствующей инфраструктурой. Использование уникальных возможностей минеральных и грязевых источников. Создание 5 тысяч дополнительных рабочих мест.

Стратегическая цель № 1. Создание на территории Каякентского района конкурентоспособного и высокорентабельного агропромышленного сектора за счет интенсификации сельского хозяйства с темпом роста объема с/х продукции в 2025 году к уровню 2010 года не менее 178% (1,8 раза).

Обоснование:

Агропромышленный комплекс Каякентского района в существенной мере определяет экономику, занятость населения и уровень его благосостояния. В АПК района занято 6,3 тыс. человек, из них 5,6 тыс. человек занято в сельском хозяйстве – это 34,8 % всех занятых в районе.

Производством сельскохозяйственной продукции в районе занято 14 крупных предприятий, с численностью около 4,09 тысяч работающих, 45 средних и малых предприятий и 140 крестьянских фермерских хозяйств и физических лиц.

Сельскохозяйственный комплекс района специализируется на производстве винограда, зерновых, молока, мяса, плодов и овощей. Производимая сельскохозяйственная продукция является сырьевой базой для перерабатывающей промышленности района. В районе ежегодно производится около 40 тыс. тонн винограда. Муниципальный район « Каякентский район» является одним из основных производителей винограда в Республике Дагестан.

Дальнейшее развитие агропромышленного сектора на территории Каякентского района может рассматриваться в качестве важнейшей точки роста экономики района в силу следующих обстоятельств:

- соблюдение научно-обоснованной технологии выращивания винограда, а также внедрение в производство новых морозостойких и комплексно-устойчивых винных и столовых сортов раннего и позднего созревания, усовершенствованных разработок позволит сократить материально-технические затраты на производство винограда, повысить его урожайность и рентабельность;

- существующая база сельхозпредприятий района определяет возможность развития отрасли животноводства, в том числе селекционно-генетического направления;

- целенаправленная политика в области сельского хозяйства стимулирует строительство новых и проведение реконструкции действующих предприятий в перерабатывающей отрасли.

Ограничения:

- высокий моральный и физический износ техники и оборудования в сельском хозяйстве;
- отсутствие оборотных средств, для модернизации;
- недостаточное количество орошаемой воды

Основные этапы достижения стратегической цели:

Первый этап (2012-2015 годы)

расширение площадей виноградников, посадка наиболее морозостойких и комплексно-устойчивых винных и столовых сортов раннего и позднего созревания;

внедрение засухоустойчивых и высокоурожайных сортов зерновых культур с привлечением достижений научно-исследовательских организаций, интенсификации отрасли животноводства.

Второй этап (2016-2020 годы) создание новых производств, учитывающих потенциальные возможности района, в том числе строительство тепличных комплексов и реконструкция существующих предприятий АПК.

Третий этап (2021-2025 годы) проведение работ по развитию инфраструктуры рынка продукции АПК.

Стратегическая цель № 2. Создание на территории Каякентского района конкурентоспособного и высокорентабельного сектора перерабатывающей промышленности с использованием собственной сырьевой базы с темпом роста объема продукции в 2025 году к уровню 2010 года не менее 287% (2,9 раза).

Обоснование:

Район располагает базой для перерабатывающей промышленности. Сегодня действующим компаниям предоставлены огромные возможности для создания замкнутых циклов по производству, переработке и реализации сельскохозяйственной продукции.

По состоянию на 1 января 2011 года на территории муниципального района 8 предприятий промышленности, в том числе 4 крупные и средние. Подсобные предприятия промышленности района производят следующие виды продукции: вино, цельномолочная продукция, мука пшеничная, хлебобулочные изделия, а также, кирпич строительный и пиленный известняк.

Развитие перерабатывающей промышленности в районе приведет к ликвидации дефицита отдельных видов продукции, не выпускаемых на территории района, и активизации отрасли с использованием продукции местных производителей, а также даст импульс развитию малого предпринимательства. Перерабатывающий комплекс района является прочной базой для устойчивого экономического роста, привлечения инвестиций и изыскания резервов пополнения бюджета муниципального района.

Ограничения:

- моральный и физический износ перерабатывающих предприятий;
- отсутствие оборотных средств, для модернизации;
- недостаточное количество высококвалифицированных специалистов в области перерабатывающей промышленности.

Основные этапы достижения стратегической цели:

Первый этап (2012-2015 годы): Техническое перевооружение и переоснащение существующих предприятий перерабатывающей промышленности.

Второй этап (2016-2020 годы): Создание новых наукоемких производств с использованием инновационных разработок.

Третий этап (2021-2025 годы): Создание новых производств, учитывающих потенциальные возможности района.

Стратегическая цель № 3. Создание на территории Каякентского района объектов санаторно-курортного отдыха и туризма с соответствующей инфраструктурой. Использование уникальных возможностей минеральных и грязевых источников.

Обоснование:

Каякентский район располагает уникальными возможностями для санаторно-курортного отдыха и туризма. Здесь самая чистая вода на всем побережье Каспийского моря, великолепный золотисто-песчаный берег, грязевые и сероводородные минеральные источники для наружного применения, единственное в Европе озеро «Тупсуз», лечебную грязь которого можно принимать в естественных условиях. Район располагает большим потенциалом и для туристско-рекреационной деятельности. Прежде всего оно обусловлено близким расположением от столицы Дагестана г. Махачкалы, международного морского порта, Махачкалинского аэропорта и туристических центров. На расстоянии 50 км от районного центра находится древняя крепость «Нарын-кала», которая вошла во всемирное наследие ЮНЕСКО, горнолыжная база Чиндерчиро. На территории района также расположены уникальный памятник природы гора «Пушкин-Тау», местообитание перелетных птиц озеро «Аджи», площадью 500 га, реликтовый лес. Через территорию района проходит ФАД «Кавказ», СКВЖД, а районный центр сел.Новокаякент одновременно является железнодорожной станцией.

На территории района разведаны огромные запасы минеральных вод, которые по своему химическому составу и лечебным свойствам не уступают, а по некоторым полезным компонентам превосходят Кавказские минеральные источники. Здесь же расположены знаменитые «Воронцовские ванны», с их уникальной не имеющей аналогов по своему химическому составу минеральной водой, которые до сих пор посещают гости далеко за пределами Дагестана.

Ограничения:

- слабо развитая инженерная инфраструктура;
- недостаточный инвестиционно привлекательный климат:
- отсутствие высококвалифицированных специалистов в туристической сфере.

Основные этапы достижения стратегической цели:

Первый этап (2012-2015 годы): Создание благоприятного инвестиционного климата, презентация района на различных форумах, строительство инженерной инфраструктуры. Поиск потенциальных инвесторов

Второй этап (2016-2020 годы): Строительство санаторно-курортных и туристических комплексов. Подготовка высококвалифицированных специалистов в туристической и курортной сфере.

Третий этап (2021-2025 годы): Создание соответствующей инфраструктуры.

Стратегическая цель № 1: Создание на территории Каякентского района конкурентоспособного и высокорентабельного агропромышленного сектора за счет интенсификации сельского хозяйства с темпом роста объема с/х продукции в 2025 году к уровню 2010 года не менее 178% (1,8 раза).

Достижение стратегической цели № 1 предполагает решение следующих задач экономического развития Каякентского района

Первый этап (2012 – 2015 годы):

№ п/п	Суть стратегической задачи	Краткое обоснование	Планируемый срок реализации	Предполагаемые источники финансирования	Ответственные организации
1	<p>Сформировать необходимые условия для активного развития растениеводства: -увеличение площадей занятых под виноградниками -соблюдение научно-обоснованной технологии выращивания винограда, а также внедрение в производство новых морозостойких и комплексно-устойчивых винных и столовых сортов раннего и позднего созревания, усовершенствованных технологий возделывания винограда.</p>	<p>Стабилизация и увеличение валового производства винограда и зерна путем повышения его урожайности за счет рационального использования пахотных земель и орошаемой воды.</p>	<p>до конца 2015 года</p>	<p>Федеральный бюджет Республиканский бюджет Внебюджетные средства</p>	<p>Министерство сельского хозяйства Республики Дагестан, ФГУ «Дагсельхозмелиоводхоз», управление сельского хозяйства администрации муниципального района «Каякентский район»</p>
2	<p>Проведение капитальной планировки, очистки оросительных каналов, ремонт ГТС (гидротехнических сооружений). Строительство оросительных магистральных каналов и НС. Использование элитных семян (до 30%). Использование результатов почвенной диагностики для внесения оптимального количества минеральных удобрений</p>	<p>Для получения гарантированных высоких урожаев винограда и других сельхозкультур необходимо в первую очередь решить проблему поливной воды.</p>	<p>до конца 2015 года</p>	<p>Республиканский бюджет</p>	<p>управление сельского хозяйства администрации муниципального района «Каякентский район»</p>
3	<p>Сформировать необходимые условия для активного развития малых форм хозяйствования в агропромышленном комплексе, в том числе рыбопромысловой деятельности.</p>	<p>Демонополизация отрасли, увеличение доли КФХ и ЛПХ, в агропромышленном комплексе.</p>	<p>до конца 2015 года</p>	<p>Привлечение денежных средств из внебюджетных источников</p>	<p>Управление сельского хозяйства администрации муниципального района</p>

Второй этап (2016 – 2020 годы):

№ п/п	Суть стратегической задачи	Краткое обоснование	Планируемый срок реализации	Предполагаемые источники финансирования	Ответственные организации
1	Обеспечить развития малых форм хозяйствования: Разработать и утвердить целевую программу «Развитие малого и среднего предпринимательства в АПК Каякентского района на 2016-2020 г.	Дальнейшее развитие производства товарной продукции малыми формами хозяйствования АПК	2016-2020 годы	Республиканский бюджет Бюджет муниципального района	УСХ, управление финансов, экономики и инвестиций,
2	Обеспечить реализацию инвестиционных проектов в тепличных и логистических комплексах. Произвести реконструкция существующих МТФ. Разработать и утвердить районную целевую программу «Развитие отрасли животноводства в хозяйствах всех форм собственности муниципального района «Каякентский район» на 2016-2020 годы»	Дальнейшее развитие производства животноводческой продукции	2016-2020 годы	Республиканский бюджет Бюджет муниципального района	Управление сельского хозяйства, администрация сельских поселений, МР «Каякентский район»
3	Реализация инвестиционных проектов в агропромышленном комплексе.	Строительство новых и проведение реконструкции действующих предприятий агропромышленного сектора	2016-2020 годы	Бюджет муниципального района, бюджеты сельских поселений Внебюджетные средства	Администрация муниципального района «Каякентский район»

Третий этап (2021 – 2025 годы):

№ п/п	Суть стратегической задачи	Краткое обоснование	Планируемый срок реализации	Предполагаемые источники финансирования	Ответственные организации
1	Обеспечить рост производства винограда и зерна к 2025 году в 1,8 раза по сравнению с 2010 г.		до 2025 годы	Бюджет РФ, райбюджет, внебюджетные средства	УСХ, сельхозтоваропроизводители
2	Обеспечить увеличение производства мяса скот и птицы к 2025 году на 250% по сравнению с 2010 г	Возможность развития и производства импортозамещающей продукции отрасли животноводства, в том числе за счет селекционно-генетического направления.	до 2025 годы	Бюджет муниципального района, бюджеты сельских поселений Внебюджетные средства	Администрация муниципального района «Каякентский район»
3	Обеспечить развитие инфраструктуры рынка продукции АПК, увеличение товарооборота к 2025 году на 250% по сравнению с 2010 годом.	Целенаправленная политика в области сельского хозяйства стимулирует строительство новых и проведение реконструкции действующих предприятий АПК.	до 2025 годы	Бюджет муниципального района, бюджеты сельских поселений Внебюджетные средства	Администрация муниципального района «Каякентский район»

Стратегическая цель № 2: Создание на территории Каякентского района конкурентоспособного и высокорентабельного сектора перерабатывающей промышленности с использованием собственной сырьевой базы с темпом роста объема промышленной продукции в 2025 году к уровню 2010 года не менее 287% (2,9 раза).

Достижение стратегической цели № 2 предполагает решение следующих задач экономического развития Каякентского района

Первый этап (2012 – 2015 годы):

№ п/п	Суть стратегической задачи	Краткое обоснование	Планируемый срок реализации	Предполагаемые источники финансирования	Ответственные организации
1	Обеспечить презентацию проектов муниципального района «Каякентский район» на международных форумах и выставках	Презентация инвестиционных проектов на экономических форумах позволит привлечь потенциальных инвесторов для реализации проектов в перерабатывающей отрасли района.	2012-2013 годы	Бюджет муниципального района, внебюджетные средства	Администрация муниципального района «Каякентский район»
2	Подготовить инвестиционные проекты и площадки для размещения промышленных предприятий	Реконструкция винзаводов ГУП на выпуск готовой продукции обеспечить не только дополнительные рабочие места, но и существенно поправит финансовое состояние сельхозпредприятий.	2012-2013 годы	Бюджет муниципального района, внебюджетные средства	Администрация муниципального района «Каякентский район»
3	Реализация инвестиционного проекта по размещению завода игристых вин на базе винзавода ГУП «Каспий» и завода по выпуску фруктово-ягодных соков на базе винзавода ГУП «Каякентский»	Решение данной задачи позволит повысить инвестиционный рейтинг муниципального района, способствует развитию инновационной деятельности в районе, увеличить налоговые поступления в консолидированный бюджет района, создаст дополнительные	2012-2015 годы	Внебюджетные средства	Комитет «Дагвино», Администрация муниципального района «Каякентский район»
4	Реализация инвестиционного проекта по реконструкции молокозавода МУП «Молочные продукты» по расфасовке молока, кефира и сметана.	Решение данной задачи станет гарантом надежности сбыта молока, производимого всеми сельхозпредприятиями и КФХ, занимающимися производством молока.	2012-2015 годы	Внебюджетные средства	Управление сельского хозяйства, МУП «Молочные продукты»
5	Реализация инвестиционного проекта по строительству завода по розливу минеральной воды в с. Новокаякент.	Реализация данного проекта позволит увеличить налоговые поступления в консолидированный бюджет района, создаст рабочие места	2012-2015 годы	Внебюджетные средства	Администрация МР «Каякентский район»

Второй этап (2016 – 2020 годы):

№ п/п	Суть стратегической задачи	Краткое обоснование	Планируемый срок реализации	Предполагаемые источники финансирования	Ответственные организации
1	Реализация инвестиционного проекта по строительству завода по розливу минеральной воды в с. Новокаякент.	Реализация данного проекта позволит увеличить налоговые поступления в консолидированный бюджет района, создаст рабочие места	2016-2020 годы	Внебюджетные средства	Администрация МР «Каякентский район»
2.	Реализация инвестиционного проекта по строительству завода по розливу минеральной воды в с. Каякент.	Реализация данного проекта позволит увеличить налоговые поступления в консолидированный бюджет района, создаст рабочие места	2016-2020 годы	Внебюджетные средства	Администрация МР «Каякентский район»
3.	Перепрофилирование завода «Юлдуз» на выпуск готовой промышленной продукции и товаров повседневного спроса.	Реализация данной задачи обеспечить потребности района в товарах повседневного спроса, создаст дополнительные рабочие места.	2016-2020 годы	Внебюджетные средства	Администрация муниципального района «Каякентский район»

Третий этап (2021 – 2025 годы):

№ п/п	Суть стратегической задачи	Краткое обоснование	Планируемый срок реализации	Предполагаемые источники финансирования	Ответственные организации
1	Обеспечить создание новых производств, учитывающих потенциальные возможности территории	Возможность производства импортозамещающей продукции	2021- 2025 годы	Внебюджетные средства	Администрация МР «Каякентский район»
2	Оказывать содействие в реализации проектов по размещению заводов по производству консервированных томатов, марочных вин и бальзама на базе винзаводов ГУП «Башлыкентский» и ГУП «Гергинский»	Реализация данной задачи позволит увеличить налоговые поступления в консолидированный бюджет района за счет акцизов, создаст дополнительные рабочие места.	2021-2025 годы	Внебюджетные средства	Администрация муниципального района «Каякентский район»
3	Организация ремонта двигателей тракторов на базе Сельхозтехники	Реализация данной задачи обеспечить своевременный и качественный ремонт сельхозтехники, создаст дополнительные рабочие места, подготовит квалифицированных специалистов.	2021-2025 годы	Внебюджетные средства	Администрация муниципального района «Каякентский район»

Стратегическая цель № 3: Развитие на территории Каякентского района санаторно-курортного отдыха и туризма с соответствующей инфраструктурой и использованием уникальных возможностей минеральных и грязевых источников. Достижение стратегической цели № 3 предполагает решение следующих задач экономического развития муниципального района

Первый этап (2012 – 2015 годы):

№ п/п	Суть стратегической задачи	Краткое обоснование	Планируемый срок реализации	Предполагаемые источники финансирования	Ответственные организации
1	Обеспечить благоприятные условия для санаторно-курортного отдыха и туризма на территории Каякентского района	Привлечение инвестиций в курортный и туристический бизнес	2012-2015 годы	Бюджеты РФ и РД, внебюджетные средства	Администрация муниципального района «Каякентский район»
2	Реализация инвестиционного проекта Строительства ТРК «Ново-каякент», завершение санаторного комплекса Прокуратуры РФ.	Реализация указанных инвестиционных проектов обеспечить благоприятный инвестиционный имидж района и послужит стимулом для привлечения дополнительных инвестиций.	2012-2015 годы	Бюджет РФ и внебюджетные средства.	Агентство по туризму РД, Администрация МР «Каякентский район».
3	Обеспечить презентацию проектов муниципального района «Каякентский район» на международных форумах и выставках	Привлечение инвестиционных ресурсов для реализации проектов в сфере санаторно-курортного отдыха и туризма.	2012-2015 годы	Бюджет муниципального района, бюджеты сельских поселений, внебюджетные средства	Администрация муниципального района «Каякентский район»
4.	Подготовить предложения о включении в перечень перспективных проектов по реализации Стратегии социально экономического развития Северо-Кавказского федерального округа до 2025 года «развитие бальнеологического курорта «Каякент»	Включение санатория «Каякент» в перечень перспективных проектов по реализации Стратегии социально-экономического развития Северо-Кавказского федерального округа до 2025 года обеспечить не только государственное финансирование, но и послужит стимулом для частных инвестиций.	2012-2015 годы	Бюджеты РФ и внебюджетные средства	Администрация муниципального района «Каякентский район»

Второй этап (2016 – 2020 годы):

№ п/п	Суть стратегической задачи	Краткое обоснование	Планируемый срок реализации	Предполагаемые источники финансирования	Ответственные организации
1	Реализация инвестиционного проекта реконструкция санатория «Каякент» до европейского уровня.	Реконструкция санатория «Каякент» до европейского уровня обеспечить не только создание дополнительных рабочих мест, но и повысить инвестиционный рейтинг района.	2016-2020 годы	Бюджет РФ и внебюджетные средства	ООО «Финанс-Кредит»
2.					

Третий этап (2021 – 2025 годы):

№ п/п	Суть стратегической задачи	Краткое обоснование	Планируемый срок реализации	Предполагаемые источники финансирования	Ответственные организации
1	Обеспечить создание новых инфраструктурных проектов в сфере санаторно-курортного отдыха и туризма.	Создание новых инфраструктурных проектов обеспечить не только санаторно-курортное лечение, но и отдых и развлечения.	2021- 2025 годы	Внебюджетные средства	Администрация муниципального района «Каякентский район»
2	Обеспечить создание новых инфраструктурных производств, учитывающих потенциальные возможности территории.	Использование возможностей грязевых и минеральных источников, горячих термальных вод для создания новых производств, придаст дополнительный импульс развитию санаторно-курортного отдыха и туризма.	2021- 2025 годы	Внебюджетные средства	Администрация муниципального района «Каякентский район»

3.2. Перспективные стратегические инвестиционные проекты МР «Каякентский район»

3.2.1. В рамках обеспечения реализации Стратегии с учетом перспективного развития агропромышленного сектора района (Стратегическая цель № 1) планируется к реализации, следующие стратегические инвестиционные проекты:

Наименование проекта	Инвестор (при наличии)	Месторасположение	Объем ин- вестиций, млн. руб.	Текущая стадия	Схема и источники финанси- рования	планиру- емые сроки реализа- ции про- екта
Инвестиционные проекты в краткосрочной перспективе:						
Механическая подпитка канала Мирза-Сув из СДК	ФГУ «Дагсельхозме- лиоводхоз»	Река Улучай	51,7	согласование	Бюджет РД	2012-2015
Строительства подводящего канала для подпитки Башлыкентского водохранилища	ФГУ «Дагсельхозме- лиоводхоз»	с. Башлыкент	300	согласование	Бюджет РД	2012-2015
Строительство головного водоза- бора на р. Гамри-озень	ФГУ «Дагсельхозме- лиоводхоз»	с. Каякент	49	согласование	Бюджет РД	2012-2015
Строительство сети прудовых хо- зяйств на рыбзаводах № 9,10,11.	-	с. Новокаякент, рыбо- заводы №9,10,11	30	ТЭО и бизнес- план	30% соб- ственные	2015 г.
Инвестиционные проекты в среднесрочной перспективе:						
Строительство тепличного ком- плекса в с. Новокаякент.	-	с. Новокаякент	250	Поиск инвесторов	Внебюд- жетные	2016-2020 .
Строительство логистического центра в с. Новокаякент	-	Сельхозтехника	280	Поиск инвесторов	Внебюд- жетные	2016-2020 .
Строительство логистического центра в с. Капкайкент	-	Участок «Актерек»	280	Поиск инвесторов	Внебюд- жетные	2016-2020 .
Реконструкция водоема «Количи»	ФГУ «Дагсельхозме- лиоводхоз»	с.Каранайаул	20	Разработка ТЭО	Бюджет РД	2016-2020 .
Инвестиционные проекты в долгосрочной перспективе:						
Строительство комплексного предприятия по переработке мяса	-	с. Утамыш.	40	Поиск инвесторов	Внебюд- жетные	2021-2025 .
Выращивание форели на садковых линиях в водохранилище на р.Гамри-озень.	-	с. Каякент, водохра- нилище.	50	Разработан биз- нес-план	Внебюд- жетные	2021-2025

3.2.2. В рамках обеспечения реализации Стратегии с учетом развития конкурентоспособного и высокорентабельного сектора перерабатывающей промышленности района (Стратегическая цель № 2) планируется к реализации, следующие инвестиционные проекты:

Наименование проекта	Инвестор (при наличии)	Месторасположение	Объем инвестиций, млн. руб.	Текущая стадия	Схема и источники финансирования	планируемые сроки реализации проекта
инвестиционные проекты в краткосрочной перспективе						
Строительство завода игристых вин на базе в/з ГУП «Каспий»	Комитет «Дагвино»	с. Первомайское	1000	согласование	Инвестиции	2015 г.
Строительство завода по выпуску фруктовых соков на базе винзавода ГУП «Каякентский»	Комитет «Дагвино»	с. Каякент	500	согласование	Инвестиции	2015 г.
Строительство мини-завода по расфасовке молока, кефира сметана на базе МУП «Молочные продукты»	-	с. Каякент	15	Бизнес-план	Инвестиции	2015 г.
инвестиционные проекты в среднесрочной перспективе						
Строительство завода по розливу минеральной воды	-	с. Новокаякент	100	Поиск инвесторов	Внебюджетные	2016-2020 годы
Строительство мини-завода по розливу минеральной воды	-	с. Каякент	50	Поиск инвесторов	Внебюджетные	2016-2020 годы
Строительство завода электроники на базе завода «Юлдуз».	-	с. Новокаякент	100	Поиск инвесторов	Внебюджетные	2016-2020 годы
инвестиционные проекты в долгосрочной перспективе						
Строительство завода по выпуску марочных вин и бальзама на базе винзавода ГУП «Гергинский»	-	с. Герга	100	Поиск инвесторов	Внебюджетные	2021-2025 годы
Строительство консервного завода по выпуску томатов, компотов на базе винзавода ГУП «Башлыкентский»	-	с. Башлыкент	250	Поиск инвесторов	Внебюджетные	2021-2025 годы
Организация ремонта двигателей тракторов на базе Сельхозтехники	-	с. Новокаякент	50	Поиск инвесторов	Внебюджетные	2021-2025

3.2.3. В рамках обеспечения реализации Стратегии с учетом развития санаторно-курортного отдыха и туризма (Стратегическая цель №3) планируется к реализации, следующие стратегические инвестиционные проекты:

Наименование проекта	Инвестор (при наличии)	Месторасположение	Объем инвестиций, млн. руб.	Текущая стадия	Схема и источники финансирования	планируемые сроки реализации проекта
инвестиционные проекты в краткосрочной перспективе						
Завершение строительства санатория Прокуратуры РФ	Правительство РФ	с. Новокаякент	100	Завершено строительство 5 этажей	Бюджет РФ	2012-2015 годы
Строительство ТРК «Новокаякент»	ООО «Развитие»	с. Новокаякент	640	Подготовка инженерной инфраструктуры	Бюджет РФ и РД, внебюджетные	2012-2015 годы
инвестиционные проекты в среднесрочной перспективе						
Реконструкция и модернизация санатория «Каякент» до европейского уровня.	Правительство РФ, ОАО «Курорты Северного Кавказа»	с. Новокаякент	500	согласование	Бюджет РФ, внебюджетные средства	2016-2020 годы

3.3. В рамках обеспечения реализации Стратегической цели № 3 планируются к реализации, следующие инфраструктурные инвестиционные проекты

Наименование проекта	Инвестор (при наличии)	Месторасположение	Объем инвестиций, млн.руб.	Текущая стадия	Схема и источники финансирования	сроки реализации проекта
инвестиционные проекты в долгосрочной перспективе						
Строительство грязевых серных ванн на канале РББ для их приема в естественных условиях	-	Канал РББ	50	-	внебюджетные	2021-2025 годы
Строительство аэродрома для деловой и частной авиации на базе старой вертолетной площадки	-	с. Новокаякент	500	Поиск инвесторов	Внебюджетные	2021-2025 годы
Строительство ипподрома	-	с. Новокаякент	250	Поиск инвесторов	Внебюджетные	2021-2025 годы

3.3. Мероприятия по развитию инфраструктуры

3.3.1. Общие инфраструктурные потребности муниципального района «Каякентский район», исходя из стратегического плана социально-экономического развития до 2025 года.

Таблица №23

Наименование	Существующее состояние	Краткосрочные перспективы развития (2012-2015 годы)	Среднесрочные перспективы развития (2016-2020 годы)	Долгосрочные перспективы развития (2021-2025годы)
Инженерная инфраструктура				
Электроснабжение, тыс. кВт/ч в год	31933	32355	34986	37538
Газоснабжение, тыс. куб. м. в год	52205	55475	61442	64754
Водоснабжение, тыс. м ³ в год	1002	1050	1605	2150
Водоотведение, тыс. м ³ в год	100	105	450	850

3.4. Целевые индикаторы реализации стратегии

таблица №24

№ п/п	Целевые индикаторы	2010 год	2012 год	2015 год	2020 год	2025 год
1	Численность субъектов малого и среднего бизнеса (ед.)	776	820	1130	1580	1940
2	Урожай винограда (тыс. тонн)	36,0	42,6	45,8	54,3	55,0
2	Урожай зерновых (тыс. тонн)	5,2	7,6	9,6	11,3	12,06
3	Объем отгруженной продукции по промышленной деятельности (млн. руб.)	72,4	80,0	112,0	160,0	210,0
4	Объем сельскохозяйственной продукции всех сельхозпроизводителей (млн. руб.)	1342	1559	1703	2018	2061
5	Производство мяса КРС и птицы (тыс. тонн)	0,7	0,75	0,84	0,96	1,0
6	Численность поголовья КРС (голов)	9404	9455	9733	10260	10260
7	Численность поголовья МРС (голов)	16276	17575	119230	21200	21350
8	Инвестиции в основной капитал за счет всех источников финансирования по крупным и средним предприятиям, млн. руб.	54,4	65,0	375,0	1860	2642

3.4.1. Прогноз производства винограда в разрезе хозяйств МР «Каякентский район» до 2025 года
(в тоннах)

таблица № 25

№ п/п	Наименование хозяйств	годы											
		2010	2011	2012	2013	2014	2015	2016	2017	2018	2019	2020	2025
1	ГУП «Чкаловский»	1542	1215	1410	1460	1500	1550	1900	2030	2160	2170	2240	2240
2	СПК «Дейбук»	734	1026	1160	1210	1390	1550	1785	1870	1980	1985	1800	1800
3	ГУП «Каспий»	4458	4580	4300	4620	4740	5360	5620	5880	6100	6100	6260	6260
4	ГУП «Утамышский»	523	815	860	890	940	980	1000	1125	1230	1230	1550	1550
5	СПК «Алходжакентский»	263	750	665	820	880	935	1050	1200	1310	1310	1260	1260
6	ГУП «Усемикентский»	901	1307	1435	1520	1580	1720	1840	1995	2155	2165	2190	2190
7	ГУП «Каякентский»	2457	2646	3915	4180	4400	4500	4900	5500	5875	5885	5235	5235
8	ГУП «Гергинский»	1850	1780	2515	2480	2550	2615	2680	2750	2815	2885	2820	2820
9	СПК «Нововикринский»	4236	4540	3750	3870	3990	4170	4290	4570	4665	4665	4500	4500
10	ГУП «Кировский»	5163	5966	5150	5185	5240	5200	5990	6300	6435	6185	6625	6625
11	ГУП «Башлыкентский»	614	922	985	1220	1260	1310	1280	1315	1465	1475	1450	1450
12	СПК «Капкакентский»	-	-	-	-	-	-	390	520	630	640	690	690
13	СПК «Джаванкентский»	66	184	190	405	440	475	615	750	880	1000	980	980
	ИТОГО:	22807	25731	26335	27860	28910	30365	33340	35805	37700	38045	37600	37600
14	КФХ	2350	2808	3195	2970	3075	3280	3380	3590	3790	3795	4100	4300
15	ЛПХ	10579	11823	13070	11970	12075	12180	12285	12390	12495	12560	12600	13100
	ВСЕГО:	35736	40362	42600	42800	44060	45825	49005	51785	53985	54000	54300	55000

**3.4.2. Прогноз производства зерна в разрезе хозяйств МР «Каякентский район» до 2025 года
(в тоннах)**

таблица № 26

№ п\п	Наименование хозяйств	годы											
		2010	2011	2012	2013	2014	2015	2016	2017	2018	2019	2020	2025
1	ГУП «Чкаловский»	361	355	506	560	600	600	630	635	640	650	700	700
2	СПК «Дейбук»	579	550	380	350	360	365	370	370	375	385	390	390
3	ГУП «Каспий»	1050	2315	1840	1800	1800	1700	1800	1810	1820	1850	1900	1900
4	ГУП «Утамьшский»	181	708	510	850	1020	1030	1100	1150	1160	1180	1200	1200
5	СПК «Алходжакентский»	230	270	430	600	550	560	570	575	580	600	640	640
6	ГУП «Усемикентский»	191	325	450	600	620	630	635	645	650	690	710	710
7	ГУП «Каякентский»	1191	973	1230	1265	1300	1330	1330	1335	1260	1300	1350	1350
8	ГУП «Гергинский»	158	361	425	500	525	520	490	450	450	460	485	485
9	СПК «Нововикринский»	84	151	70	25	25	25	25	25	25	25	25	25
10	ГУП «Кировский»	132	108	79	135	136	140	145	145	150	155	160	160
11	ГУП «Башлыкентский»	96	322	340	510	510	510	510	515	525	535	540	540
12	СПК «Капкаякентский»	-	-	240	240	270	285	290	305	310	315	380	380
13	СПК «Джаванкентский»	86	52	160	160	340	345	260	265	270	275	280	280
	ИТОГО:	4339	6490	6660	7595	8056	8040	8155	8225	8215	8420	8760	8760
14	КФХ	28	100	200	200	240	320	370	400	440	460	500	1300
15	ЛПХ	878	480	800	800	990	1250	1520	1630	1680	1730	2000	2000
	ВСЕГО:	5245	7070	7660	8595	9286	9610	10045	10255	10335	10610	11260	12060

3.4.3. Прогноз производство молока в разрезе хозяйств МР «Каякентский район» до 2025 года

(в тоннах)

таблица №27

№ п/п.	Наименование хозяйств	годы											
		2010	2011	2012	2013	2014	2015	2016	2017	2018	2019	2020	2025
1.	ГУП «Чкаловский»	38,2	26,5	33	40	48	55	58	64	69	83	90	92
2.	СПК «Дейбукский»	73,4	81,2	84	85	86	88	89	91	93	95	95	97
3.	ГУП «Каспий»	149,2	137,5	144	149	161	166	175	190	205	215	230	235
4.	ГУП «Утамышский»	123,7	145,5	133	138	145	154	162	175	181	190	230	235
5.	СПК «Алходжакентск»	53,3	41,1	51	56	67	72	84	20	26	105	120	125
6.	ГУП «Усемикентский»	64,1	63,8	70	78	86	98	105	114	126	132	140	145
7.	ГУП «Каякентский»	123,8	114,8	148	167	185	194	210	218	231	242	255	260
8.	ГУП «Гергинский»	89,4	74,3	85	86	94	27	106	115	117	120	125	130
9.	СПК Н-Викринский»	-	-	-	-	-	-	-	-	-	-	-	-
10.	ГУП «Кировский»	57,8	64,3	70	73	76	79	83	88	91	93	95	100
11.	ГУП «Башлыкентский»	-	-	-	-	-	-	-	-	-	-	-	-
12.	СПК «Капкайкентский»	40,5	31,4	44	51	59	66	75	83	25	115	120	125
13.	СПК «Джаванкентский»	-	-	-	-	-	-	-	-	-	-	-	-
	ИТОГО:	813,4	780,4	862	923	1007	1069	1147	1228	1300	1390	1500	1544
14	КФХ	400	414	427	440	475	489	504	515	527	542	559	580
15	ЛПХ	7152	7374	7618	7838	8065	8300	8556	8822	9042	9304	9574	9775
	ВСЕГО:	8365,4	8568,4	8907	9201	9547	9858	10207	10565	10869	11236	11633	11899

3.4.4. Прогноз производство мяса в разрезе хозяйств МР «Каякентский район» до 2025 года
(в тоннах)

таблица № 28

№ п/п.	Наименование хозяйств	годы											
		2010	2011	2012	2013	2014	2015	2016	2017	2018	2019	2020	2025
1.	ГУП «Чкаловский»	2,5	4,5	4,9	5,2	5,3	5,7	6,9	7,8	8,8	10,4	12,2	12,4
2.	СПК «Дейбукский»	13,7	22,7	26,8	32,6	34,3	35,0	35,4	36,1	36,8	37,6	38,0	38,5
3.	ГУП «Каспий»	20,2	19,1	22,1	23,7	25,1	26,4	26,9	21,4	22,0	23,0	24,0	25,0
4.	ГУП «Утамышский»	13,2	13,7	14,2	16,8	18,1	26,2	20,9	22,7	24,3	26,1	28,0	29,0
5	СПК «Алходжакентск»	6,8	6,0	5,4	6,2	7,3	7,8	8,4	10,4	11,1	11,7	12,0	12,5
6.	ГУП «Усемикентский»	11,6	12,0	12,4	12,8	13,1	13,4	13,7	15,3	15,8	16,4	16,5	17,0
7.	ГУП «Каякентский»	31,5	32,9	33,6	34,1	36,3	34	35	36	37	38	40	42,0
8.	ГУП «Гергинский»	7,3	7,5	8	8,4	8,9	10,6	10,9	11,4	11,8	12,0	12,5	13,0
9.	СПК Н-Викринский»	4,8	4,6	4,8	5,0	5,0	5,0	5,1	5,1	5,1	5,1	5,2	5,5
10.	ГУП «Кировский»	4,0	6,0	6,9	7,4	8,7	9,7	104	11,7	12,6	7,0	7,0	7,5
11.	ГУП «Башлыкентский»	-	-	-	-	-	-	-	-	-	-	-	-
12.	СПК «Капкайкентский»	5,0	4,8	5,1	5,3	5,8	5,9	6,1	6,3	6,6	6,8	7,0	8,0
13.	СПК «Джаванкентский»	-	-	-	-	-	-	-	-	-	-	-	-
	ИТОГО:	120,6	133,8	144,2	157,5	167,9	173,7	179,7	184,2	191,9	194,1	202,4	210,4
14	КФХ	46	48	50	52	53	55	57	59	60	62	64	65
15	ЛПХ	528	543	560	576	594	612	631	645	660	676	696	710
	ВСЕГО:	694,6	724,8	754,2	785,5	814,9	840,7	867,7	888,2	911,9	932,1	962,4	985,4

3.4.5. Прогноз производство шерсти в разрезе хозяйств МР «Каякентский район» до 2025 года
(в тоннах)

таблица № 29

№ п/п.	Наименование хозяйств	годы											
		2010	2011	2012	2013	2014	2015	2016	2017	2018	2019	2020	2025
1.	ГУП «Чкаловский»	-	-	-	-	-	-	-	-	-	-	-	-
2.	СПК «Дейбукский»	-	1,4	1,6	1,7	1,7	1,8	1,8	1,9	2,1	2,1	2,2	2,2
3.	ГУП «Каспий»	1,2	2,0	2,1	2,2	2,2	2,2	2,3	2,3	2,3	2,4	2,4	2,5
4.	ГУП «Утамьшский»	0,5	0,6	0,6	0,6	0,6	0,7	0,7	0,8	0,8	0,9	0,9	1,0
5.	СПК «Алходжакентск»	-	-	-	-	-	-	-	-	-	-	-	-
6.	ГУП «Усемикентский»	0,4	0,4	0,4	0,5	0,5	0,5	0,6	0,6	0,6	0,7	0,7	0,8
7.	ГУП «Каякентский»	5,6	5,7	5,7	5,7	5,8	5,8	5,8	5,8	5,9	5,9	6,0	6,1
8.	ГУП «Гергинский»	0,2	0,3	0,4	0,4	0,5	0,5	0,6	0,6	0,6	0,6	0,6	0,7
9.	СПК Н-Викринский»	1,3	1,3	1,3	1,3	1,3	1,3	1,3	1,3	1,3	1,3	1,3	1,4
10.	ГУП «Кировский»	-	-	-	-	-	-	-	-	-	-	-	-
11.	ГУП «Башлыкентский»	-	-	-	-	-	-	-	-	-	-	-	-
12.	СПК «Капкайкентский»	0,2	0,2	0,2,	0,2	0,2	0,2	0,2	0,3	0,3	0,3	0,3	0,3
13.	СПК «Джаванкентский»	-	-	-	-	-	-	-	-	-	-	-	-
	ИТОГО:	9,92	11,9	12,3	12,6	12,8	13,0	13,3	13,6	13,9	14,2	14,4	14,9
14	КФХ	2,5	2,6	2,7	2,8	2,9	3,0	3,1	3,2	3,3	3,4	3,5	3,7
15	ЛПХ	22,0	22,4	22,8	23,4	23,8	24,5	25,0	25,6	26,1	26,6	27,0	27,5
	ВСЕГО:	34,42	36,9	37,8	38,8	39,5	40,5	41,4	42,4	43,3	44,2	44,9	46,1

**3.4.6. Прогноз численности КРС в разрезе хозяйств МР «Каякентский район» до 2025 года
(голов)**

таблица №30

№ п/п	Наименование хозяйств	2010 г.		2011 г.		2012 г.		2013 г.		2014 г.		2015 г.		2016 г.	
		всего	в т.ч. коров	все-го	в т.ч. коров	всего	в т.ч. коров	всего	в т.ч. коров	всего	в т.ч. коров	всего	в т.ч. коров	всего	в т.ч. коров
1.	ГУП «Чкаловский»	96	30	72	23	85	26	85	30	85	32	85	35	85	37
2.	СПК «Дейбук»	176	35	181	33	180	40	180	40	180	40	180	40	180	40
3.	ГУП «Каспий»	309	90	222	70	240	90	250	92	250	95	250	95	250	100
4.	ГУП «Утамьшский»	174	80	186	80	190	80	195	85	200	90	200	90	205	92
5.	СПК «Алходжакентский»	104	49	75	35	85	38	90	40	95	43	100	45	105	48
6.	ГУП «Усемикентский»	109	39	93	46	115	48	120	50	120	53	125	55	130	55
7.	ГУП «Каякентский»	252	100	235	82	240	100	240	100	245	105	245	105	250	110
8.	ГУП «Гергинский»	104	40	84	40	90	40	95	42	95	45	100	47	105	49
9.	СПК «Н-Викринский»	-	-	-	-	-	-	-	-	-	-	-	-	-	-
10.	ГУП «Кировский»	112	37	96	47	115	40	115	40	115	40	115	40	120	40
11.	ГУП «Башлыкентский»	-	-	-	-	-	-	-	-	-	-	-	-	-	-
12.	СПК «Капкайкентский»	73	30	55	29	70	30	74	33	78	36	83	38	88	42
13.	СПК «Джаванкентский»	-	-	-	-	-	-	-	-	-	-	-	-	-	-
	ИТОГО:	1509	458	1299	475	1410	532	1444	552	1463	579	1483	590	1518	613
14.	КФХ	518	213	540	215	545	250	555	250	565	260	570	260	570	260
15.	ЛПХ	7377	3869	7454	3904	7500	3900	7560	3920	7600	3930	7680	3940	7750	3980
	ВСЕГО:	9404	4540	9293	4594	9455	4682	9559	4722	9628	4769	9733	4790	9838	4853

Продолжение таблицы № 30

№ п/п	Наименование хозяйств	2017 г.		2018 г.		2019 г.		2020 г.		2025 г.	
		всего	в т.ч. коров	всего	в т.ч. коров	всего	в т.ч. коров	всего	в т.ч. коров	всего	в т.ч. коров
1.	ГУП «Чкаловский»	85	40	85	42	85	45	90	45	90	45
2.	СПК «Дейбук»	180	40	180	40	180	40	180	40	180	40
3.	ГУП «Каспий»	250	100	250	100	260	100	260	100	260	100
4.	ГУП «Утамьшский»	210	95	220	98	230	100	250	100	250	100
5.	СПК «Алходжакентский»	115	50	120	52	130	55	130	60	130	60
6.	ГУП «Усемикентский»	135	57	135	60	135	60	140	60	140	60
7.	ГУП «Каякентский»	255	110	260	110	260	110	260	110	260	110
8.	ГУП «Гергинский»	110	50	130	50	130	50	130	50	130	50
9.	СПК «Н-Викринский»	-	-	-	-	-	-	-	-	-	-
10.	ГУП «Кировский»	120	40	120	40	120	40	120	40	120	40
11.	ГУП «Башлыкентский»	-	-	-	-	-	-	-	-	-	-
12.	СПК «Капкайкентский»	93	45	26	47	100	50	100	50	100	50
13.	СПК «Джаванкентский»	-	-	-	-	-	-	-	-	-	-
	ИТОГО:	1553	627	1596	639	1630	650	1660	655	1660	655
14.	КФХ	580	260	590	260	600	260	600	260	600	260
15.	ЛПХ	7780	3990	7820	4000	7960	4050	8000	4100	8000	4100
	ВСЕГО:	9913	4877	10006	4899	10190	4960	10260	5015	10260	5015

3.4.7. Прогноз численности МРС в разрезе хозяйств МР «Каякентский район» до 2025 года

(ГОЛОВ)

таблица №31

№ п/п	Наименование хозяйств	годы											
		2010	2011	2012	2013	2014	2015	2016	2017	2018	2019	2020	2025
1.	ГУП «Чкаловский»	-	-	-	-	-	-	-	-	-	-	-	-
2.	СПК «Дейбук»	585	670	850	1000	1100	1200	1300	1400	1500	1500	1550	1550
3.	ГУП «Каспий»	1191	1177	1150	1200	1200	1250	1300	1300	1300	1300	1300	1300
4.	ГУП «Утамышский»	197	213	250	280	315	350	380	400	400	400	400	400
5.	СПК «Алходжакентский»	-	-	-	-	-	-	-	-	-	-	-	-
6.	ГУП «Усемикентский»	159	209	250	270	300	350	370	380	390	400	400	400
7.	ГУП «Каякентский»	2252	1901	2500	2500	2600	2600	2700	2700	2800	2900	3000	3000
8.	ГУП «Гергинский»	151	186	300	300	300	300	300	300	300	300	300	300
9.	СПК «Н-Викринский»	375	90	300	350	370	400	400	400	400	400	400	400
10.	ГУП « Кировский»	-	-	-	-	-	-	-	-	-	-	-	-
11.	ГУП «Башлыкентский»	-	-	-	-	-	-	-	-	-	-	-	-
12.	СПК «Капкайкентский»	32	43	65	70	80	90	100	110	130	140	150	150
13.	СПК «Джаванкентский»	-	-	-	-	-	-	-	-	-	-	-	-
	ИТОГО:	4942	4489	5665	5970	6265	6540	6850	6990	7220	7340	7500	7500
14.	КФХ	1200	1291	1310	1330	1380	1450	1450	1465	1480	1550	1600	1600
15.	ЛПХ	10134	10410	10600	11000	11170	11240	11400	11600	11800	12000	12100	12250
	ВСЕГО:	16276	16190	17575	18300	18815	19230	19700	20055	20500	20890	21200	21350

**3.4.8. Прогноз производства отдельных видов сельхозпродукций в хозяйствах
всех форм собственности МР «Каякентский район» до 2025 года.**

(в тоннах)

таблица № 32

№ п/п	Наименование	2010 .	2011	2012	2013	2014	2015	2016	2017	2018	2019	2020	2025
1	Плоды	1439	1485	1525	1575	1625	1695	1745	1795	1850	1895	1935	2000
2	Овощи	1426	1475	1515	1600	1660	1740	1800	1900	2000	2150	2350	2500
3	Бахчевые	471	500	525	550	575	600	650	650	650	675	700	800
4	Картофель	1564	1650	1690	1745	1800	1880	1935	2000	2050	2100	2200	2300
5	Кукуруза	17	18	19	20	21	23	24	25	25	26	28	30
6	Яйца (шт.).	4975	5100	5280	5450	5625	5870	6045	6220	6410	6565	6700	7000

**3.4.9. Прогноз стоимости валовой продукции основных отраслей сельского хозяйства
 МР « Каякентский район» до 2025 года. (в тыс. рублях в ценах 2010 г.)**

таблица № 33

№ п/п	Наименование	годы											
		2010..	2011	2012	2013	2014	2015	2016	2017	2018	2019	2020	2025
1.	Озимые	36715	49490	53620	60165	65002	67270	70315	71785	72345	74270	78820	84420
2.	Виноград	893400	1009050	1065000	1070100	1101500	1145625	125125	1234625	1342625	1350000	1357500	1375000
3.	Плоды	43170	44550	45750	47250	48750	50850	52350	53850	35500	56850	58500	60000
4.	Овощи	42780	44250	45450	48000	49800	52200	54000	57000	60000	64500	69300	75000
5.	Бахчевые	4710	5000	5250	5500	5750	6000	6500	6500	6500	6750	7000	8000
6.	Картофель	39100	41250	42250	43625	45000	47000	48375	50000	51250	525000	55000	57500
7.	Кукуруза	193	162	171	180	189	207	216	225	225	234	252	270
8.	Мясо КРС	41850	43488	45252	47130	48894	50442	52062	53292	54714	55226	57744	59124
9.	Мясо МРС	10960	11597	12067	12568	13038	13451	13883	14211	14590	14214	15398	15766
10.	Молоко	209125	214210	222675	230025	238675	246450	255175	264125	271725	280300	290825	297475
11	Шерсть	690	738	756	776	790	810	828	848	866	884	858	922
12.	Яйца	19900	20400	21120	21800	22500	23480	24180	24880	25640	26260	26800	28000
	Итого:	1342553	1484185	1559361	1587019	1639888	1703785	1803009	1891341	1962980	1983988	2018037	2061477

3.5. Итоговые выводы по разделу 3

Вывод №1

Каякентский район располагает развитым агропромышленным комплексом, который в существенной мере определяет экономику района и обеспечивает занятость населения

Вывод №2

Перерабатывающий комплекс района является прочной базой для устойчивого экономического роста, привлечения инвестиций и изыскания резервов пополнения бюджета муниципального района. Наличие готовых площадок для реконструкции винзаводов ГУП под выпуск конечной продукции должен стимулировать потенциальных инвесторов.

Вывод №3

Каякентский район располагает уникальными возможностями для санаторно-курортного отдыха и туризма. Наличие самой чистой воды на всем побережье Каспийского моря, великолепного золотисто-песчанного берега, близкого расположения от столицы Дагестана г. Махачкалы, международного морского порта «Уйташ», Махачкалинского аэропорта и туристических центров - древней крепости «Нарын-кала и горнолыжной базы Чиндерчиро, придают особую привлекательность для санаторно-курортного отдыха и туризма в районе.

Вывод №4

В районе разведаны огромные запасы минеральных вод, которые по своему химическому составу и лечебным свойствам не уступают, а по некоторым полезным компонентам превосходят Кавказские минеральные источники. Наличие уникальных минеральных и грязевых источников является дополнительным преимуществом инвестиционной привлекательности района.

**Раздел 4: Программа инвестиционных проектов муниципального района
«Каякентский район» до 2025 года**

**4.1. Программа инвестиционных проектов в электроснабжении
муниципального района «Каякентский район» до 2025 года**

сводная таблица № 34

№ п/п	Наименование работ	Ед. изм.	Кол-во	2012	2013	2014	2015	2016-2020	2021-2025	Всего
				тыс.руб.	тыс.руб.	тыс.руб.	тыс.руб.	тыс. руб.	тыс. руб.	
1	2	3	4	5	6	7	8	9	10	11
1	Техническое перевооружение распределительных сетей 0,4-10 кВ	км	344	8120	5075	4640	5655	26390		49880
2	Реконструкция распределительных сетей	км	241,8	15611	17708	10392	2330	66638		112679
3	Замена КТП	шт.	40	1732	1732	1732	1732	1732	8660	17320
4.	Строительство новых линий электропередач	км	226,01		11450	13319	1500	200600		226869
	ИТОГО		811,81/40	25463	35965	30083	11217	295360	8660	406748

**4.1.1. Программа технического перевооружения и реконструкции распределительных электросетей 0,4-10 кВ
Каякентским РЭС в разрезе населенных пунктов МР «Каякентский район» до 2025 года**

Таблица №35

№	Вид работ / наименование сельских поселений	Ориентировочная стоимость технического перевооружения распределительных электрических сетей 0,4-10 кВ в разрезе МО сельских поселений района в ценах 2010 г. (тыс. рублей)									ИТОГО
		Кол-во км	2012 г.	2013 г.	2014 г.	2015 г.	Кол-во км	2016-2020 г.	Кол-во км	2021-2025 г	
1.	Техническое перевооружение сетей 0,4-10 кВ.	162	56/8120	35/5075	32/4640	39/5655	182	182/26390			344/49880
	с. Алходжакент	5	3/435	2/290			8	8/1160			13/1885
	с. Башлыкент	12	7/1015		2/290	3/435	12	12/1740			24/3480
	с. Герга	10	3/435	2/290	3/435	2/290	7	7/1015			17/2465
	с. Джаванкент	6	4/580			2/290	4	4/580			10/1450
	с. Дружба	9	2/290	3/435	2/290	2/290	3	3/435			12/1740
	с. Капкайкент	7	2/292		2/290	3/435	20	20/2900			27/3915
	с. Каранайаул	5	2/290	1/145		2/290	1	1/145			6/870
	с. Каякент	36	8/1160	11/1595	11/1595	6/870	51	51/7395			87/12615
	с. Новые Викри	10	1/145	4/580	2/290	3/435	1	1/145			11/1595
	с. Новокаякент	11	6/870	1/145	2/290	2/290	5	5/725			16/2320
	с. Первомайское	20	8/1160	3/435	4/580	5/725	37	37/5365			57/8265
	с. Сагаси-Дейбук	5	3/435			2/290	1	1/145			6/870
	с. Усемикент	13	6/870	3/435	1/145	3/435	9	9/1305			22/3190
	с. Утамыш	13	1/145	5/725	3/435	4/580	23	23/3335			36/5220
2.	Реконструкция сетей	98,8	33,5/15611	38/17708	22,3/10392	5/2330	143	143/66638			241,8/112679
	с. Алходжакент	3	3/1398								3/1398
	с. Башлыкент	1			1/466		1	1/466			2/932
	с. Герга	3		3/1398			4	4/1864			7/3262
	с. Джаванкент	2			2/932		2	2/932			4/1864
	с. Дружба	1	1/466				2	2/932			3/1398
	с. Капкайкент	16	6/2796	6/2796	4/1864		15	15/6990			31/14446
	с. Каранайаул	1	1/466				3	3/1398			4/1864
	с. Каякент	44	18/8388	10/4660	11/5126	5/2330	56	56/26096			100/46600
	с. Новые Викри	1		1/466			4	4/1864			5/2330
	с. Новокаякент	3		3/1398			4	4/1864			7/3262
	с. Первомайское	6,5	1,5/699	4/1864	1/466		20	20/9320			26,5/12349
	с. Сагаси-Дейбук	0,3			0,3/140		1	1/466			1,3/606
	с. Усемикент						3	3/1398			3/1398
	с. Утамыш	17	3/1398	11/5126	3/1398		28	28/13048			45/20970
	ВСЕГО	260,8	89,5/23731	73/22783	54,3/15032	44/7985	325	325/93028			585,8/162559

**4.1.2. Программа строительства линий электропередач новых микрорайонов
населенных пунктов МР «Каякентский район» до 2025 года**

таблица №36

№	Вид работ / наименования сельских поселений	Ориентировочная стоимость строительства (реконструкции, капитального ремонта) линий электропередач в ценах 2010 г. (тыс. рублей)								ИТОГО	
		Кол-во км	2012 г.	2013 г.	2014 г.	2015 г.	Кол-во км	2016-2020г.	Кол-во км		2021-2025 г
	Строительство линий электропередач	25,41		11450	13319	1500	100,3	100300	100,3	100300	226869
	с. Алходжакент	1,5				1500	5	5000	5	5000	11500
	с. Башлыкент	2,27		2207			6	6000	6	6000	14207
	с. Герга	7,6			7663		4,2	4200	4,2	4200	16063
	с. Джаванкент						4,0	4000	4,0	4000	8000
	с. Дружба	6,6		9243			2,7	2700	2,7	2700	14643
	с. Капкайкент						3,0	3000	3,0	3000	6000
	с. Каранайаул						5,5	5500	5,5	5500	11000
	с. Каякент						19,5	19500	19,5	19500	39000
	с. Новые Викри						12,5	12500	12,5	12500	25000
	с. Новокаякент						11,4	11400	11,4	11400	22800
	с. Первомайское	7,44			5656		7,0	7000	7,0	7000	19656
	с. Сагаси-Дейбук						5,0	5000	5,0	5000	10000
	с. Усемикент						8,0	8000	8,0	8000	16000
	с. Утамыш						6,5	6500	6,5	6500	13000

**4.2. Программа инвестиционных проектов в газоснабжении
населенных пунктов МР «Каякентский район» до 2025 года**

таблица № 37

№	Вид работ / наименование сельских поселений	Ориентировочная стоимость строительства (реконструкции, капитального ремонта) газопроводов в ценах 2010 г. (тыс. рублей)									Итого
		КОЛ-ВО км	2012г.	2013г.	2014г.	2015г.	КОЛ-ВО км	2016 -2020 г	КОЛ-ВО км	2021-2025 г	
1	Строительство	77,3	39508	14270	26512	19088	53,85	53850	58,25	58250	211478
	с. Алходжакент	1,5				1500	1,5	1500	1,5	1500	4500
	с. Башлыкент						2,5	2500	2,5	2500	5000
	с. Герга	10,0			17158		1,75	1750	1,75	1750	20658
	с. Джаванкент						2,0	2000	2,0	2000	4000
	с. Дружба	6,8		6291			2,6	2600	2,6	2600	11491
	с. Капкайкент						3,0	3000	3,0	3000	6000
	с. Каранайаул						5,5	5500	5,5	5500	11000
	с. Каякент	11,7	14908				10,65	10650	10,65	10650	36208
	с. Новые Викри	13,0			9354		3,5	3500	3,5	3500	16354
	с. Новокаякент	13,6		2391		12000			12,0	12000	26391
	с. Первомайское	23,0	24600				5,75	5750	5,75	5750	36100
	с. Сагаси-Дейбук	7,6				5588	7,6	7600			13188
	с. Усемикент						5,5	5500	5,5	5500	11000
	с. Утамыш	7,6		5588			2,0	2000	2,0	2000	4000
2.	Капитальный ремонт	31,5		1050	3900	4500	8,0	4800	8,0	4800	19050
	с. Алходжакент	3,0				900					900
	с. Башлыкент	2,0			600						600
	с. Герга	3,0			900						900
	с. Джаванкент	2,0				600	1	600	1,0	600	1200
	с. Дружба	2,0			600						600
	с. Капкайкент	1,0			300						300
	с. Каранайаул	2,0		600							600
	с. Каякент	5,0				1500	2,5	1500	2,5	1500	3000
	с. Новые Викри	4,0			1200		2,0	1200	2,0	1200	2400
	с. Новокаякент	1,5		450							450
	с. Первомайское	5,0				1500	2,5	1500	2,5	1500	3000
	с. Сагаси-Дейбук	1,0			300						300
	с. Усемикент										
	с. Утамыш										
	ВСЕГО	107,8	39508	18610	30112	6000	59,45	56250	59,45	56250	230528

**4.3. Программа инвестиционных проектов в водоснабжении населенных пунктов
МР «Каякентский район» до 2025 года**

таблица №38

№ п/п	Вид работ / наименование сельских поселений	Ориентировочная стоимость строительства и капитального ремонта водопроводов, резервуаров и водозаборных сооружений в ценах 2010 г. (тыс. рублей)									Итого
		КОЛ-ВО км, куб.м	2012г.	2013г.	2014г.	2015г.	КОЛ-ВО км	2016 -2020 г	КОЛ-ВО км	2021-2025 г	
1	Строительство	54/1400	102700	19800	18200	10500	75,4	82940	70,4	77440	311580
	с. Алходжакент	р.400				5000	7,5	8250	7,5	8250	21500
	с. Башлыкент						3,75	4125	3,75	4125	8250
	с. Герга	12			13200						13200
	с. Джаванкент						2,0	2200	2,0	2200	4400
	с. Дружба						2,75	3025	2,75	3025	6050
	с. Капкайкент										
	с. Каранайаул	р.500	5000				3,25	3575	3,25	3575	12150
	с. Каякент	18/400	р.2000	19800			16,0	17600	16,0	17600	57000
	с. Новые Викри						10,0	11000	10,0	11000	22000
	с. Новокаякент	р.500			5000		13,25	14575	13,25	14575	34150
	с. Первомайское	СЗЗ	74800				10,5	11550	10,5	11550	33100
	с. Сагаси-Дейбук	5				5500	5,0	5500			11000
	с. Усемикент						1,4	1540	1,4	1540	3080
	с. Утамыш	19	20900								20900
2.	Капитальный ремонт	26	600	6000	3400	1200	40,25	8050	37,25	7450	26700
	с. Алходжакент						1,5	300	1,5	300	600
	с. Башлыкент	р.500		6000							6000
	с. Герга						2,25	450	2,25	450	900
	с. Джаванкент	2				400	1,5	300	1,5	300	1000
	с. Дружба						2,0	400	2,0	400	800
	с. Капкайкент	2				400	1,0	200	1,0	200	800
	с. Каранайаул	2				400	1,5	300	1,5	300	1000
	с. Каякент	10			2000		5,0	1000	5,0	1000	4000
	С. Новые Викри										
	с. Новокаякент	7			1400		5,0	1000	5,0	1000	3400
	с. Первомайское						2,5	500	2,5	500	1000
	с. Сагаси-Дейбук	3	600				3,0	600			1200
	с. Усемикент						5,0	1000	5,0	1000	2000
	с. Утамыш										
	ВСЕГО	49/1400	102700	25800	16600	6200	115,65	90990	115,65	90990	338280

СЗЗ-санитарно-защитная зона и очистные сооружения на водозаборе для (с.с. Первомайское, Усемикент, Каранайаул, Сагаси-Дейбук)

4.4. Программа инвестиционных проектов в водоотведении населенных пунктов

МР «Каякентский район» до 2025 года

таблица № 39

№	Вид работ/наименование сельских поселений	Ориентировочная стоимость строительства и капитального ремонта ливневой канализации и дренажной системы в ценах 2010 г. (тыс. рублей)									ИТОГО
		Ед. изм.	количе- ство	2012г.	2013г.	2014г.	2015 г.	коли- чество	2016-2020 гг.	2021-2025 гг.	
1	Строительство ливневой канализации	км	6,5		4600	4600	3250				12450
	с. Алходжакент		2,0			4600					4600
	с. Новокаякент		2,0		4600						4600
	с. Усемикент		2,5				3250				3250
2.	Капитальный ремонт ливневой канализации	км	15		2340	1170	2340				5850
	с. Новые Викри		3			1170					1170
	с. Герга		3				1170				1170
	с. Первомайское		4		1560						1560
	с. Дружба		3				1170				1170
	с. Каякент		2		780						780
3.	Строительство дренажной системы	км	10	5000			5000				10000
	с. Новые Викри		5,0				5000				5000
	с. Первомайское		5,0	5000							5000
	ВСЕГО		31,5	5000	6940	5770	10590				28300

**4.5. Программа инвестиционных проектов в системе образования
 МР «Каякентский район» в разрезе МО сельских поселений до 2025 года**

Таблица № 40

№	Вид работ / наименования сельских поселений	Ориентировочная стоимость строительства и капитального ремонта образовательных учреждений в ценах 2010 года (тыс. рублей)								Итого
		школа	д/сад	2012г.	2013г.	2014г.	2015г.	2016 -2020 г	2021-2025 г	
1	Строительство	мест	мест	247918	163000	127000	179670	326400	164840	1208828
	с. Алходжакент	400	150		ш. 60000	с.69000				129000
	с. Башлыкент									
	с. Герга	704	204	104170					с.93840	198010
	с. Джаванкент	120	50			ш.18000	с.23000			41000
	с. Дружба	200	100					с.45900	ш.30000	75900
	с. Капкайкент		100		40000					40000
	с. Каранайаул									
	с. Каякент	350	100	с.39908				ш.52500		92408
	с. Новые Викри		204	93840						93840
	с. Новокаякент	720						108000		108000
	с. Первомайское	704	420	10000			ш.104170			114170
	с. Сагаси-Дейбук	500	100			с.40000		ш.75000		190000
	с. Усемикент	300	90					ш.45000	с 41000	86000
	с. Утамыш	350	140		с.63000		ш.52500			115500
2.	Капитальный ремонт			20000	21000	5000	3000	5000		54000
	с. Алходжакент		55	2000						2000
	с. Башлыкент									
	с. Герга		36	1000						1000
	с. Джаванкент									
	с. Дружба	400	150		ш.3000	2000				5000
	с. Капкайкент	50			ш.500					500
	с. Каранайаул	500			2500					2500
	с. Каякент	СОШ №1	д/сад		ш.5000	с.2000				7000
	с. Новые Викри	700		15000						15000
	с. Новокаякент		170					5000		5000
	с. Первомайское	СОШ №1	200		ш.5000		1000			6000
	с. Сагаси-Дейбук	100				1000				1000
	с. Усемикент	320	90		ш.5000		с.2000			7000
	с. Утамыш		70	2000						2000
	ВСЕГО			267918	186000	133400	182670	331400	164840	1262828

**4.6. Программа инвестиционных проектов в системе культуры
 МР «Каякентский район» в разрезе МО сельских поселений до 2025 года**

таблица №41

№	Вид работ / наименование сельских поселений	Ориентировочная стоимость строительства и капитального ремонта объектов культуры в ценах 2010 года (тыс. рублей)							Итого
		СДК мест	2012г.	2013г.	2014г.	2015г.	2016 -2020 г	2021-2025 г	
1	Строительство			18000			260512	157500	436012
	с. Алходжакент								
	с. Башлыкент								
	с. Герга								
	с. Джаванкент	120		18000					18000
	с. Дружба								
	с. Капкайкент								
	с. Каранайаул								
	с. Каякент	600					90000		90000
	с. Новые Викри	500						75000	75000
	с. Новокаякент								
	с. Первомайское	600					95512		95512
	с. Сагаси-Дейбук	500					75000		75000
	с. Усемикент	200						30000	30000
	с. Утамыш	350						52500	52500
2.	Капитальный ремонт		52000	13000	1000	1000	1000	-	68000
	с. Алходжакент								
	с. Башлыкент	350		1000					1000
	с. Герга			2000					2000
	с. Джаванкент								
	с. Дружба				1000				1000
	с. Капкайкент								
	с. Каранайаул	350	2000						2000
	с. Каякент	250		10000					10000
	с. Новые Викри	350					1000		1000
	с. Новокаякент	450	50000						50000
	с. Первомайское								
	с. Сагаси-Дейбук	100				1000			1000
	с. Усемикент								
	с. Утамыш								
	ВСЕГО		52000	31000	1000	1000	186512	157500	504012

**4.7. Программа инвестиционных проектов в системе здравоохранения
 МР «Каякентский район» в разрезе МО сельских поселений до 2025 года**

таблица №42

№	Вид работ / наименования сельских поселений	Ориентировочная стоимость строительства и капитального ремонта объектов здравоохранения в ценах 2010 года (тыс. рублей)							Итого
		Больница ФАП, ВА	2012г.	2013г.	2014г.	2015г.	2016 -2020 г	2021-2025 г	
1	Строительство	кв.м., коек, ч/смену.	110303	102633	17212	15400	18500		264048
	с. Алходжакент	256	12362						12362
	с. Башлыкент								
	с. Герга								
	с. Джаванкент								
	с. Дружба	256		12362					12362
	с. Капкайкент	120				5800			5800
	с. Каранайаул	100			4850				4850
	с. Каякент	50/100	97941	89111					187052
	с. Новые Викри	200				9600			9600
	с. Новокаякент	ф24/ 200		ф.1160			ВА 12500		13660
	с. Первомайское								
	с. Сагаси-Дейбук	256			12362				12362
	с. Усемикент	120					6000		6000
с. Утамьш									
2.	Капитальный ремонт		500	1500	1500				3500
	с. Алходжакент								
	с. Башлыкент	УБ 20		1000					1000
	с. Герга								
	с. Джаванкент								
	с. Дружба	200	500						500
	с. Капкайкент								
	с. Каранайаул								
	с. Каякент								
	с. Новые Викри								
	с. Новокаякент	24			500				500
	с. Первомайское	УБ			1000				1000
	с. Сагаси-Дейбук	50		500					500
	с. Усемикент								
с. Утамьш	10								
	ВСЕГО		110803	104133	13600	15400	18500		267548

**4.8. Программа инвестиционных проектов в сфере физической культуры и спорта
 МР «Каякентский район» в разрезе МО сельских поселений до 2025 года.**

таблица №43

№	Вид работ / наименование сельских поселений	Ориентировочная стоимость строительства и капитального ремонта объектов спорта в ценах 2010 года (тыс. рублей)								Итого
		Спортзал	стадион	2012г.	2013г.	2014г.	2015г.	2016 -2020 г	2021-2025 г	
1	Строительство	кв.м.	мест	117862	76500	15500	40122	72500	25600	348084
	с. Алходжакент	360	500	17500				ст.2000		19500
	с. Башлыкент	600	500		29150				ст.2000	31150
	с. Герга		1000						ст.4000	4000
	с. Джаванкент	100	250	4850					ст.1000	5850
	с. Дружба	739,1	1500				40122		ст.6000	42122
	с. Капкайкент	240	250			11500			ст.1000	12500
	с. Каранайаул		400						ст.1600	1600
	с. Каякент	1386	2000	95512				ст. 8000		103512
	с. Новые Викри	400	1500					19500	ст.6000	19500
	с. Новокаякент	360	1000			ст.4000		17500		21500
	с. Первомайское	600	1500		29150			ст. 6000		35150
	с. Сагаси-Дейбук		500						ст.2000	2000
	с. Усемикент	360	500					17500	ст.2000	17500
	с. Утамьш	555,7	500		18200			ст.2000		20200
2.	Капитальный ремонт			1500	4000	3000		11000	-	19500
	с. Алходжакент									
	с. Башлыкент									
	с. Герга					1000				1000
	с. Джаванкент	80		1500						1500
	с. Дружба									
	с. Капкайкент									
	с. Каранайаул									
	с. Каякент	с/комплекс						8000		8000
	с. Новые Викри	300				2000				2000
	с. Новокаякент									
	с. Первомайское	400			2000					2000
	с. Сагаси-Дейбук	400			2000					2000
	с. Усемикент	320						3000		3000
	с. Утамьш									
	ВСЕГО			119362	80500	14500	40122	52000	21600	367584

4.9. Программа инвестиционных проектов в сфере административного строительства
МР «Каякентский район» в разрезе МО сельских поселений до 2025 года.

таблица №44

№	Вид работ / наименование сельских поселений	Ориентировочная стоимость строительства (реконструкции) административных (других) зданий в ценах 2010 года (тыс. рублей)							Итого	
		Административные здания		2012г.	2013г.	2014г.	2015г.	2016 -2020 г		2021-2025 г
1	Строительство	кв. м	мест		5000	5100	8100	16200	53600	88000
	с. Каранайаул	120					3600			3600
	с. Башлыкент	180						5400		5400
	с. Герга	180						5400		5400
	с. Новые Викри	180						5400		5400
	с. Усемикент	120							3600	3600
	с. Сагаси-Дейбук	150					4500			4500
	с. Новокаякент	170	гост. /100			5100			гост.50000	55100
с. Новокаякент реконстр.	Райадм.			5000					5000	

4.10. Программа инвестиционных проектов в системе дорожной сети общего пользования муниципального района «Каякентский район» до 2025 года

таблица № 45

№	Вид работ/наименование сельских поселений	Ориентировочная стоимость строительства (реконструкции, капитального ремонта) автомобильных дорог общего пользования в ценах 2010 г. (тыс. рублей)							ИТОГО	
		Ед. изм.	количество	2012г.	2013г.	2014г.	2015 г.	2016-2020 гг.		2021-2025 гг.
1	Строительство асфальтированных дорог	км	8,0	15000				50000		65000
	Кольцо-Каякент		3,0	15000						10000
	Чаканай- Усемикент		5,0					50000		100000
2.	Капитальный ремонт асфальтированных дорог	км	18,0			20000	12500	12500		45000
	Каякент-Алходжакент		5,0				12500			12500
	ФАД - Башлыкент		8,0			20000				20000
	ФАД-Каранайаул		1,0					2500		2500
	Сергокала-Утамыш		4,0					10000		10000
	гравийных дорог		28,0			4000	4000	6000		14000
	Алходжакент-Утамыш		8,0			4000				4000
	Джаванкент-Алходжакент		12,0					6000		6000
	Алходжакент-Мамаул		8,0				4000			4000
ИТОГО		55,0	15000		24000	16500	68500		124000	

4.11. Программа инвестиционных проектов в сфере переработки и утилизации твердых бытовых отходов (ТБО)

Программа инвестиционных проектов по переработке и утилизации ТБО предусматривает строительство мусоросвалки для населенных пунктов Каякент и Новокаякент и завода по переработке и утилизации ТБО на третьем этапе производительностью 5000 тонн в год, сметной стоимостью-50000 тыс. рублей. На территории муниципального района «Каякентский район» санитарная очистка осуществляется специализированной организацией МУП «УЖКХ и КС» Каякентского района, которая обслуживает 7 населённых пунктов района. В остальных населённых пунктах санитарную очистку осуществляют специализированные организации при администрациях сельских поселений. Объектами очистки являются: территории многоквартирных жилых домов, частная застройка, территории учреждений, предприятий, детские школьные и дошкольные учреждения, лечебно-профилактические учреждения, и т.д. Объём вывоза твердых бытовых отходов за год по району составляет 2,5 тыс. тонн. Число контейнеров для сбора ТБО рассчитано, исходя из количества заключённых договоров, и удовлетворяет потребности населения. Основная часть площадок под мусоросборники приведена в надлежащее санитарное состояние.

Размещение отходов на территории мусоросвалок ведётся на основании федерального классификационного каталога отходов, только 4 и 5 класса опасности.

4.12. Источники инвестиций

Объем и источники финансирования Стратегии за весь период

таблица № 46

№ п/п	Программа инвестиционных проектов в сфере	Источники финансирования (тыс. руб.)			Итого
		Бюджет МР	Бюджеты РФ и РД	Другие источники	
1.	Энергоснабжения	4500	222369	179879	406748
2.	Газоснабжения	18750	211778	-	230528
3.	Водоснабжения	31700	306580		338280
4.	Водоотведения		28300		28300
6	Образования	46000	1262828		1308828
7	Культуры	18000	486012		504012
8	Здравоохранения	3500	264048		267548
9	Молодежной политики	10000			10000
10	ФК и спорта	22500	345084		367584
11	ГО и ЛПСБ, обеспечения противопожарной безопасности	80000			80000
12	Экологии	10000		50000	60000
13	Автомобильных дорог	14000	110000		124000
14	Административного строительства	5000	33500	50000	88500
15	Сельского хозяйства	40000	420700	930000	1390700
16	Промышленности	-		2165000	2165000
17	Санаторно-курортного отдыха и туризма, в т. ч. райпляжа	10000	600000	1440000	2050000
18	Других приоритетных инвестиционных проектов района			800000	800000
	Всего	313950	4291199	5614879	10220028

4.13. Итоговые выводы по разделу 4

Вывод №1

Программа инвестиционных проектов в топливно-энергетическом комплексе принята на основании муниципальной программы комплексного развития систем коммунальной инфраструктуры в соответствии с принятыми перспективными программами поставщиков энергоресурсов и отражают фактическое их состояние на нынешнем этапе.

Вывод №2

Программа инвестиционных проектов в водоснабжении населенных пунктов муниципального района призвана обеспечить не только растущие потребности населения в питьевой воде, но и качестве воды, отвечающей требованиям государственного стандарта.

Вывод №3

Программа инвестиционных проектов в системе образования призвана решить проблему острой нехватки детских дошкольных образовательных учреждений, содержания и комплектации групп и классов в соответствии с требованиями Роспотребнадзора и учитывает инновационное развитие системы образования района.

Вывод №4

Программа инвестиционных проектов в системе здравоохранения призвана решить проблему отсутствия или некачественного медицинского обслуживания жителей, особенно отдаленных населенных пунктов, а также учитывает масштабную модернизацию здравоохранения района в целом.

Вывод №5

Программа строительства спортивных и культурных объектов на территории района обеспечить не только досуг молодежи, но и послужить физическому и нравственному воспитанию подрастающего поколения.

Вывод №6

Программа строительства и капитального ремонта автодорожной сети общего пользования обеспечить автомобильный транспорт не только качественным дорожным покрытием, но и послужить дополнительным стимулом инвестиционной привлекательности района.

Вывод №7

В целом Программа социального развития муниципального района требует огромных капитальных вложений, значительная часть которых - за счет государственного финансирования ФЦП, что в свою очередь зависит от экономического состояния не только Республики Дагестан, но и Российской Федерации в целом.

Раздел 5: Сценарий и этапы развития муниципального района «Каякентский район» до 2025 года

5.1. Оценка сценариев развития муниципального района «Каякентский район» до 2025 года.

Развитие района зависит от экономической политики и тенденции экономического роста Республики Дагестан в целом. В этой связи можно выделить три сценария развития района до 2025 года: инерционный, базовый и оптимистический.

Достижение уровня экономического развития района, соответствующего статусу района, как одного из потенциально перспективных регионов для развития базовых отраслей экономики, возможно в результате модернизации основных отраслей сельскохозяйственного производства. Модернизация будет, проходит в три этапа:

I-этап 2012-2015 годы;

II-этап 2016-2020 годы;

III-этап 2021-2025 годы.

Первый этап базируется на реализации и расширении тех достигнутых конкурентных преимуществ района, которыми обладает экономика района в традиционных отраслях сельскохозяйственного производства. На первом этапе предполагается:

- увеличение площадей занятых под виноградниками;
- соблюдение научно-обоснованной технологии выращивания винограда, а также внедрение в производство новых морозостойких и комплексно-устойчивых винных и столовых сортов раннего и позднего созревания, усовершенствованных технологий возделывания винограда;
- проведение капитальной планировки, очистки каналов, ремонт ГТС (гидротехнических сооружений);
- обеспечение внедрения энергосберегающих технологий возделывания винограда и зерновых культур с применением последних достижений научно-технического прогресса;
- использование элитных семян (до 30%);
- использование результатов почвенной диагностики для внесения оптимального количества минеральных удобрений.

Второй этап устойчивого экономического роста всех отраслей сельскохозяйственного производства и перерабатывающей промышленности, развитию малых форм хозяйствования. На втором этапе предполагается:

- обеспечить развитие малых форм хозяйствования, принятие целевой программы «Развитие малого и среднего предпринимательства в АПК Каякентского района на 2016-2020 годы;
- обеспечить реализацию инвестиционных проектов в перерабатывающей промышленности и в отрасли животноводства, принятие целевой программы «Развитие отрасли животноводства в хозяйствах всех форм собственности муниципального района «Каякентский район» на 2016-2020 годы»

Третий этап создание новых производств, учитывающих потенциальные возможности территории района, развитие инфраструктуры рынка продукции АПК.

На третьем этапе предполагается достижение целевых показателей социально-экономического развития района до 2025 года, в том числе, увеличение объема производства основных отраслей сельского хозяйства в 1,8 раза, промышленности-2,9 раза по сравнению с 2011 годом.

5.1.1. Инерционный сценарий развития МР «Каякентский район»

Инерционный сценарий развития муниципального района основан на аналогичном сценарии развития Стратегии социально-экономического развития Республики Дагестан до 2025 года, на достигнутых базовых показателях социально-экономического развития района на нынешнем этапе и характеризуется следующими параметрами:

- незначительная модернизация экономики района;
- достижение целевых показателей, действующих на территории района;
- рост инвестиционной привлекательности района;
- создание основ качественной среды, способствующей инновационному развитию района.

Реализация данного сценария приведет к изменению социально-экономических показателей в ценах 2010 года (таблица № 38)

5.1.2. Базовый сценарий развития МР «Каякентский район»

Базовый сценарий развития муниципального района «Каякентский район» сопоставлен с аналогичным сценарием Стратегии социально-экономического развития Республики Дагестан до 2025 года. Реализация данного сценария позволит достичь уровня доходов и благосостояния жителей района, характерных для района-лидера. Это означает высокие стандарты личной безопасности, доступность услуг образования и здравоохранения требуемого качества, необходимый уровень обеспечения жильем жителей района, обеспечения экологической безопасности. Базовый сценарий предусматривает:

- закрепление и расширение конкурентных преимуществ района в традиционных отраслях экономики и прежде всего в агропромышленном комплексе, перерабатывающей промышленности, санаторно-курортной и туристско-рекреационной сферах;
- реализация большинства долгосрочных приоритетных проектов и программ в основных отраслях экономики и социальной сферы;
- рост инвестиционной привлекательности района.

Реализация данного сценария приведет к изменению социально-экономических показателей в ценах 2010 года (таблица № 39).

5.1.3. Оптимистический сценарий развития МР «Каякентский район»

Оптимистический сценарий развития муниципального района «Каякентский район» вытекает из аналогичного сценария Стратегии социально-экономического развития Республики Дагестан до 2025 года. Данный сценарий основан на высоком среднегодовом темпе прироста инвестиций в основной капитал базовых отраслей экономики района, обеспечивающей скачок экономического роста, с использованием последних достижений научно-технического прогресса. Оптимистический сценарий предполагает полную реализацию заявленных стратегических целей и мероприятий и характеризуется следующими параметрами:

- существенное улучшение инвестиционного климата, в том числе для иностранных инвесторов
- закрепление и расширение конкурентных преимуществ в базовых отраслях экономики;
- развитие человеческого потенциала и высокого социального благополучия, через глубокую модернизацию социальной инфраструктуры, включая образование, здравоохранение, жилье;
- создание конкурентной среды (частной, государственной и государственно-частной), способствующей сбалансированному и устойчивому развитию района.

Реализация данного сценария приведет к изменению социально-экономических показателей в ценах 2010 года (таблица № 40).

5.2. Инерционный сценарий

таблица № 47

Показатели	2010	2012	2015	2020	2025
Выпуск продукции, млн. руб.	4383,2	5074	6778	10334	13483
Агропромышленный комплекс	1331,5	1664	2313	2984	3700
Промышленный комплекс	72,4	86	215	232	270
Строительный комплекс	286,4	352	386	510	592
Торгово-транспортный комплекс	2340,7	2972	3864	6608	8921
Социально-инновационный комплекс	-	-	-	-	-
Туристско-рекреационный комплекс	-	-	-	-	-
Средняя численность занятых в экономике, чел.	13196	13317	13644	13858	14071
Агропромышленный комплекс	6106	6196	6290	6384	6480
Промышленный комплекс	91	91	95	101	110
Строительный комплекс	84	84	103	118	115
Торгово-транспортный комплекс	3125	3156	3203	3210	3216
Социально-инновационный комплекс	3790	3790	3940	3980	4020
Туристско-рекреационный комплекс			13	65	130
Средняя заработная плата, тыс. руб.	7006	8201	10117	14552	19654
Агропромышленный комплекс	6310	7500	9500	12600	15800
Промышленный комплекс	6100	7015	9820	13750	20620
Строительный комплекс	7100	10200	14800	18500	27700
Торгово-транспортный комплекс	6700	7504	9004	14950	18850
Социально-инновационный комплекс	8400	9912	11890	17250	26215
Туристско-рекреационный комплекс	-	-	11390	15600	20900
Налоговые отчисления в райбюджет	53794	53161	66647	93043	127135
Агропромышленный комплекс	7569	9080	11500	15250	19120
Промышленный комплекс	110	125	137	158	190
Строительный комплекс	3500	4830	7000	8750	13100
Торгово-транспортный комплекс	6202	6950	8350	13800	17400
Социально-инновационный комплекс	23066	26526	31035	44690	64800
Туристско-рекреационный комплекс	-	-	25	75	125
Прочие налоговые доходы	13347	5650	8600	10320	12400
Инвестиции в основной капитал (млн.)	491,1	453,4	484,1	723,6	1104,5
Агропромышленный комплекс	30,2	38,3	29,9	24,5	28,5
Промышленный комплекс	-	-	25	50	100
Строительный комплекс	375,2	300,1	204,2	251,1	282,0
Торгово-транспортный комплекс	-	-	15,0	7,5	1,5
Социально-инновационный комплекс	20,1	57,0	80	120	180
Туристско-рекреационный комплекс	65,6	37,4	56,1	70,1	82,0
Индикаторы					
Население, чел.	55500	56000	57500	61050	64600
Число занятых в экономике (в т.ч. не относимых к экономическим комплексам), чел.	19136	19657	19984	20198	20624
Уровень безработицы, %	3,5	3,1	2,8	2,75	2,5
Темпы роста внутреннего продукта, %		6,1	12,1	11,0	6,6
ВП на душу населения, тыс. руб.	78,9	90,6	116,9	172,2	208,7
Доля населения с доходами ниже прожиточного минимума, %	13,4	12,2	11,0	9,9	9,0
Доходы консолидированного бюджета на душу населения, тыс. руб.	9,7	9,9	12,1	16,1	15,4

5.3. Базовый сценарий

таблица № 48

Показатели	2010	2012	2015	2020	2025
Выпуск продукции, млн. руб.	4383,2	5335,9	7800,8	13134	17939,7
Агропромышленный комплекс	1331,5	1731	2596	3582	4693
Промышленный комплекс	72,4	86,9	121,6	165,4	206,7
Строительный комплекс	286,4	358,0	501,2	681,6	852,0
Торгово-транспортный комплекс	2340,7	3160	4582	8705	12188
Социально-инновационный комплекс	-	-	-	-	-
Туристско-рекреационный комплекс	-	-	-	-	-
Средняя численность занятых в экономике, чел.	13196	13302	14167	15208	15541
Агропромышленный комплекс	6106	6045	6528	6724	6657
Промышленный комплекс	91	101	151	227	245
Строительный комплекс	84	85	112	101	119
Торгово-транспортный комплекс	3125	3281	3511	3476	3650
Социально-инновационный комплекс	3790	3790	3840	3980	4020
Туристско-рекреационный комплекс	-	-	25	700	850
Средняя заработная плата, тыс. руб.	7006	9600	13298	20360	29000
Агропромышленный комплекс	6310	8411	13616	22487	31482
Промышленный комплекс	6100	8418	13384	24092	26200
Строительный комплекс	7100	10224	14313	22901	29085
Торгово-транспортный комплекс	6700	7571	9615	17307	21635
Социально-инновационный комплекс	8400	10080	12700	19560	31686
Туристско-рекреационный комплекс	-	-	12300	18080	29290
Налоговые отчисления в райбюджет, тыс. руб.	53794	55931	70843	91042	142497
Агропромышленный комплекс	7569	9461	11826	16558	20200
Промышленный комплекс	110	140	168	186	215
Строительный комплекс	3500	5100	7340	9175	13762
Торгово-транспортный комплекс	6202	7442	8950	14320	18616
Социально-инновационный комплекс	23066	26988	32924	50703	76054
Туристско-рекреационный комплекс	-	-	35	100	150
Прочие налоговые доходы	13347	6800	9600	11500	13500
Инвестиции в основной капитал, млн. руб.	491,1	571,9	652	947,6	1219,6
Агропромышленный комплекс	30,2	48,3	100	200	300
Промышленный комплекс	-	-	50	75	125
Строительный комплекс	375,2	352,7	264,5	333,3	376,6
Торгово-транспортный комплекс	-	-	20,0	8,2	1,64
Социально-инновационный комплекс	20,1	125	135	208	266
Туристско-рекреационный комплекс	65,6	45,9	67,5	84,3	100
Индикаторы					
Население, чел.	55500	56000	57500	61050	64600
Число занятых в экономике (в т.ч. не относимых к экономическим комплексам), чел.	19136	19657	19984	20198	20624
Уровень безработицы, %	3,5	2,94	2,7	2,6	2,4
Темпы роста внутреннего продукта, %		6,1	12,1	11,0	6,6
ВП на душу населения, тыс. руб.	79,0	95,3	134,5	203,3	276,5
Доля населения с доходами ниже прожиточного минимума, %	13,4	12,2	10,9	9,8	9,0
Доходы консолидированного бюджета на душу населения, тыс. руб.	9,7	9,9	12,1	16,0	20,4

5.4. Оптимистический сценарий

таблица № 49

Показатели	2010	2012	2015	2020	2025
Выпуск продукции, млн. руб.	4383,2	5541,5	8706,9	16136,4	22455,1
Агропромышленный комплекс	1331,5	1810	2897	4346	5823
Промышленный комплекс	72,4	88,0	138,0	455,4	592,0
Строительный комплекс	286,4	366,6	527,9	739,0	886,9
Торгово-транспортный комплекс	2340,7	3276,9	5144,8	10596,6	15153,2
Социально-инновационный комплекс	-	-	-	-	-
Туристско-рекреационный комплекс	-	-	-	-	-
Средняя численность занятых в экономике, чел.	13196	13860	14193	16313	19457
Агропромышленный комплекс	6106	6472	6485	7134	8703
Промышленный комплекс	91	109	167	267	260
Строительный комплекс	84	88	109	115	128
Торгово-транспортный комплекс	3125	3250	3266	3593	4347
Социально-инновационный комплекс	3790	3941	4138	4304	4519
Туристско-рекреационный комплекс	-	-	28	900	1500
Средняя заработная плата, тыс. руб.	6789				
Агропромышленный комплекс	6310	9906	15454	25654	35764
Промышленный комплекс	6100	8133	16717	28753	35941
Строительный комплекс	7100	10295	17501	24677	31586
Торгово-транспортный комплекс	6700	8442	13338	22808	25090
Социально-инновационный комплекс	8400	10080	13406	22790	36465
Туристско-рекреационный комплекс	-	-	12950	20331	30700
Налоговые отчисления в райбюджет	53794	59477	78256	115090	168362
Агропромышленный комплекс	7569	11353	14192	17608	22010
Промышленный комплекс	110	150	585	2340	3042
Строительный комплекс	3500	5390	8074	10092	15138
Торгово-транспортный комплекс	6202	8186	9845	15752	22340
Социально-инновационный комплекс	23066	27448	34860	56472	90356
Туристско-рекреационный комплекс	-	-	50	176	616
Прочие налоговые доходы	13347	6950	10650	12650	14860
Инвестиции в основной капитал	491,1	1396,3	4163,8	3077,0	2159,2
Агропромышленный комплекс	30,2	58,7	384,0	845,0	103,0
Промышленный комплекс	-	-	1515,0	250,0	400,0
Строительный комплекс	375,2	408,9	281,4	360,2	407,0
Торгово-транспортный комплекс	-	-	22,8	8,6	1,9
Социально-инновационный комплекс	20,1	888,7	1260,6	1113,2	447,3
Туристско-рекреационный комплекс	65,6	40,0	700	500	800
Индикаторы					
Население, чел.	55500	56000	57500	61050	64600
Число занятых в экономике (в т.ч. не относимых к экономическим комплексам), чел.	19136	19518	20690	21931	23247
Уровень безработицы, %	3,5	2,8	2,2	1,8	1,75
Темпы роста внутреннего продукта, %	-	6,9	14,3	12,8	7,1
ВП на душу населения, тыс. руб.	79,0	98,7	143,2	218,3	283,8
Доля населения с доходами ниже прожиточного минимума, %	13,4	11,6	10,0	8,7	7,6
Доходы консолидированного бюджета на душу населения, тыс. руб.	9,7	10,0	12,8	18,2	23,6

5.5. Итоговые выводы по разделу

Вывод №1

.Достижение прогнозируемых значений социально-экономического развития района к 2025 году возможно при условии ускоренной модернизации основных базовых отраслей экономики района, которые пройдут в 3 этапа.

I-этап 2012-2015 годы

II-этап 2016-2020 годы

III-этап 2021-2025 годы.

Вывод №2

Стратегия предусматривает три сценария развития муниципального района «Каякентский район» до 2025 года: инерционный, базовый и оптимистический. Каждый сценарий зависит от той или иной экономической политики и тенденции экономического роста Республики Дагестан и Российской Федерации в целом.

Вывод №3

Инерционный сценарий основан на достигнутых базовых показателях социально-экономического развития района на нынешнем этапе и характеризуется незначительным ростом основных показателей.

Вывод №4

Базовый сценарий основан на использовании конкурентных преимуществ района в традиционных отраслях экономики и прежде всего в агропромышленном комплексе, перерабатывающей промышленности, санаторно-курортной и туристско-рекреационной деятельности и характеризуется значительным темпом развития экономики района.

Вывод №5

Оптимистический сценарий основан на высоком среднегодовом темпе прироста инвестиций в основной капитал базовых отраслей экономики района, обеспечивающей скачок экономического роста, с использованием и внедрением инновационных технологий и последних достижений научно-технического прогресса.

Раздел 6: Механизмы реализации Стратегии

6.1. Совет по стратегическому развитию муниципального района «Каякентский район»

С целью проведения регулярного мониторинга и оценки результатов выполнения мероприятий по реализации стратегического плана, осуществления непосредственного управления реализацией Стратегии социально-экономического развития муниципального района «Каякентский район» до 2025 года создается Совет по стратегическому развитию муниципального района «Каякентский район».

Основной задачей Совета является:

- координация и принятие ключевых решений, связанных с разработкой, утверждением и реализацией стратегии социально-экономического развития муниципального района «Каякентский район» до 2025 года;

обеспечение единых принципов одобрения инвестиционных проектов и площадок, оказания инвесторам поддержки для осуществления капитальных вложений, рационального использования трудовых, энергетических и сырьевых ресурсов муниципального района «Каякентский район», комплексного развития инженерной, социальной и транспортной инфраструктуры территории муниципального района

«Каякентский район», стимулирование инвестиционного процесса в строительстве.

Совет осуществляет следующие функции:

- рассмотрение и утверждение долгосрочного стратегического плана социально-экономического развития муниципального района «Каякентский район», утверждение реестра инвестиционных площадок, расположенных на территории района, приоритетных инвестиционных проектов муниципального района.

- отбор первоочередных мероприятий по реализации стратегических целей и задач;

- рассмотрение и утверждение краткосрочной, среднесрочной и долгосрочной программы мероприятий социально-экономического развития муниципального района «Каякентский район»;

- определение перечня целевых индикаторов (количественных критериев выполнения поставленных стратегических целей и задач) реализации стратегии социально-экономического развития муниципального района «Каякентский район»;

- принятие решений о придании инвестиционным проектам статуса стратегического и приоритетного;

- ежеквартальный контроль реализации стратегического плана;

- проведение конференции (совещание актива) с отчетом о ходе реализации этапов стратегии социально-экономического развития муниципального района «Каякентский район»;

- рассмотрение и определение форм поддержки инвестиционных проектов реализуемых на территории муниципального района, в том числе, налоговых и других льгот по наиболее актуальным и приоритетным проектам, реализуемым на территории района;

- одобрение инвестиционных проектов и инвестиционных площадок с целью их внесения в Единый реестр инвестиционных проектов Республики Дагестан и единую базу инвестиционно привлекательных земельных участков Республики Дагестан для поиска потенциальных инвесторов;

- определение условий заключения и расторжения соглашений о намерениях реализации инвестиционного соглашения на территории муниципального района «Каякентский район»;

- рассмотрение вопросов по привлечению инвестиций в развитие инженерной, социальной и транспортной инфраструктуры территории муниципального района «Каякентский район»;

- контроль выполнения ранее принятых решений Совета;

- рассмотрение предложений сельских поселений по включению инвестиционных проектов в программы, направленные на развитие поселений муниципального района «Каякентский район»;

- иные вопросы в соответствии с действующим законодательством.

6.2. Мониторинг реализации Стратегии

Мониторинг реализации Стратегии социально-экономического развития муниципально-го района «Каякентский район» будет проводиться по мере необходимости, но не реже одного раза в полгода. Организационное обеспечение деятельности Совета возлагается на управление финансов, экономики и инвестиций администрации муниципального района «Каякентский район».

С учетом результатов мониторинга принимаются решения о распределении ресурсов и корректировке целей и мер стратегического плана.

Мониторинг призван решать следующие задачи:

- стимулировать реализацию стратегического плана в целом и отдельных мер;
- оценить степень достижения главной цели и целей стратегического плана;
- поддержать в рабочем состоянии структуры стратегического планирования.

Мониторинг стратегического плана включает в себя:

- мониторинг внешней среды развития территории, который базируется на исследовательской работе по изучению ситуации в отраслях, имеющих стратегическое значение для муниципального района.
- мониторинг результатов реализации стратегического плана, степени продвижения выбранных стратегических направлений к главной цели, который базируется на анализе статистики и оценке уровня отобранных целевых индикаторов.

Для исполнения принятых на Совете решений создается рабочая группа по реализации стратегического плана муниципального района «Каякентский район» (далее - рабочая группа), в состав которой входят представители различных структурных подразделений администрации муниципального района «Каякентский район».

Основными функциями рабочей группы являются подготовка для рассмотрения на Совете:

- годовых отчетов о ходе реализации стратегического плана социально-экономического развития муниципального района «Каякентский район»;
- проекта краткосрочной программы мероприятий социально-экономического развития муниципального района «Каякентский район»;
- обоснований о необходимости внести изменения в стратегический план развития муниципального района «Каякентский район»;
- проведение отбора инвестиционных проектов для принятия решений о присвоении статуса приоритетного стратегического проекта муниципального района «Каякентский район»;
- исполнение решений, принятых на Совете;
- разработка проектов законодательных актов по обеспечению реализации стратегического плана развития муниципального района «Каякентский район»

**6.3. Нормативно-правовые акты, использованные при разработке
Стратегии социально-экономического развития
МР «Каякентский район» до 2025 года.**

1. Стратегия социально-экономического развития Северо-Кавказского федерального округа до 2025 года.
2. Стратегия социально-экономического развития Республики Дагестан до 2025 года.
3. Программа комплексного развития систем коммунальной инфраструктуры муниципального района «Каякентский район» на 2011- 2025 годы.
4. Программа по энергосбережению и повышению энергетической эффективности муниципального района «Каякентский район» до 2020 года.
5. Паспорт муниципального района «Каякентский район».
6. Инвестиционный паспорт муниципального района «Каякентский район».
7. Программа социально-экономического развития Каякентского района на 2008-2012 годы.
8. Схема территориального планирования МР «Каякентский район» до 2040 года.
9. Реестр инвестиционных площадок, расположенных на территории муниципального района «Каякентский район».
10. Итоги социально-экономического развития МР «Каякентский район» за 2010 год.